



Inventaire des chalets d'alpage de la commune de La Léchère

Secteur **CELLIERS, PUSSY**

Présenté par :

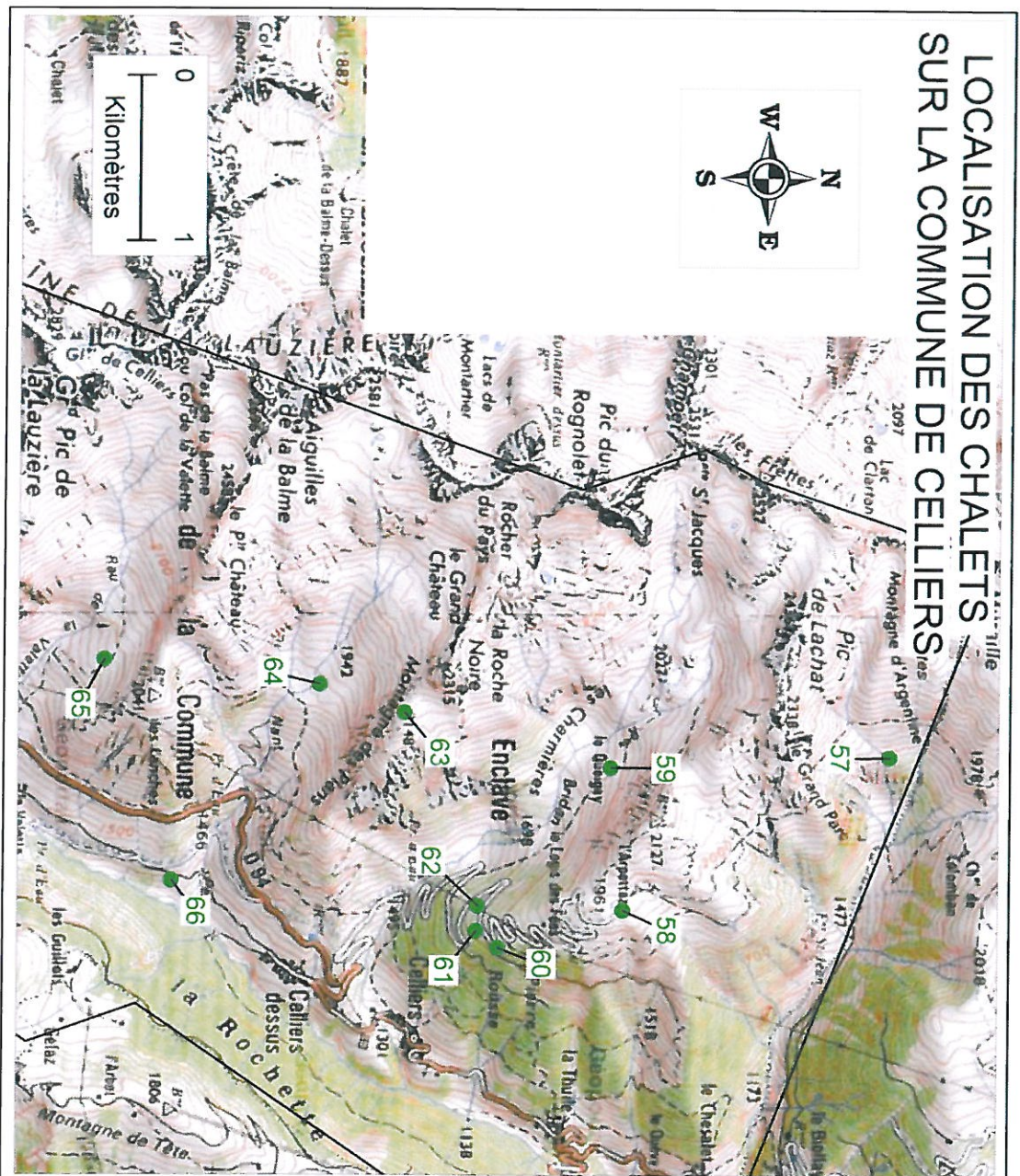
Pauline **LETERTTE** – Master 1 Sciences appliquées à la montagne, parcours Equipement, Protection et
Gestion des milieux de Montagne (EPGM)

Maître de stage : Sandra **ORTEGA** – Technicienne en Foncier/Urbanisme à la Mairie de La Léchère

Mars à Mai 2012

Tome 2 : Celliers / Pussy

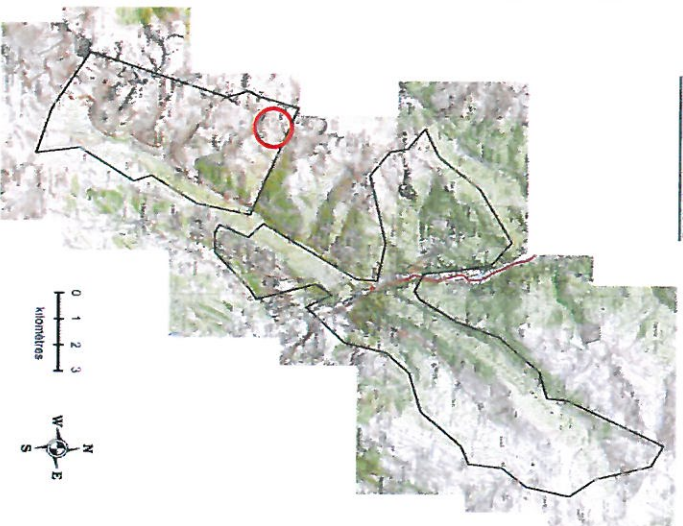
4) Secteur de Celliers – Cartographie intermédiaire – Fiches chalets de 57 à 66



Identifiant	Chalets	Altitude	Statut	Etat
57	ch. d'argentine	1890	communal	bon
58	l'arpettaz	1945	communal	bon
59	le queigey	1870	communal	bon
60	ONF 1	1810	ONF	
61	ONF 2	1730	ONF	
63	pierre rousse	1725	prive	
64	ch. de prarian	2150	CCVA	bon
65	ch. des plans	1890	communal	bon
66	la rame au vieux	1870	communal	bon
67	ch. du plan d'en bas	1390	communal	bon

Commune de La Léchère

Vue d'ensemble



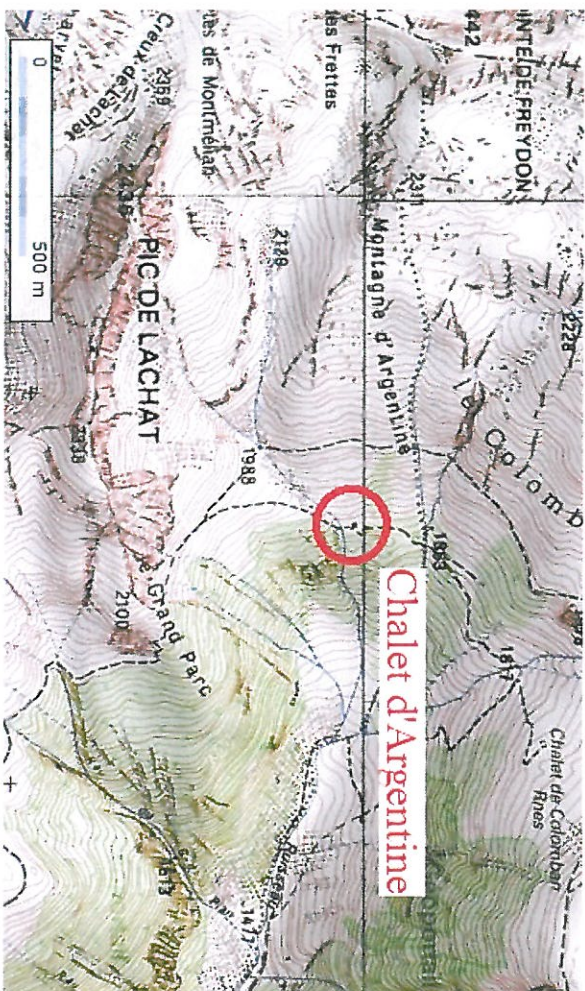
SITUATION :

Nom (Identifiant)	Chalet d'Argentine
Localisation commune et/ou lieu-dit	Celliers, montagne d'argentine
Altitude	1890 m

DESCRIPTION :

Référence cadastrale	Parcelle : OL 1, contenance de la parcelle : 674 700 m ²	
Nom du propriétaire	Commune de La Léchère, biens de l'ancienne commune de Celliers	
Usage(s)	Pâturage d'ovins	
Etat	Bon, rénové	
Matériaux	Mur :	Couverture : en tôle
	A pied	
Accès		
Milieu environnant	Alpage, pâturage	

Carte de localisation :



Photographie(s) :



→ Photo aérienne

Commune de La Léchère

Vue d'ensemble



SITUATION :

Nom (Identifiant)	L'Arpettaz
Localisation commune et/ou lieu-dit	Celliers, à l'ouest de La Thuile, à côté du lac Le Lacté
Altitude	1945 m

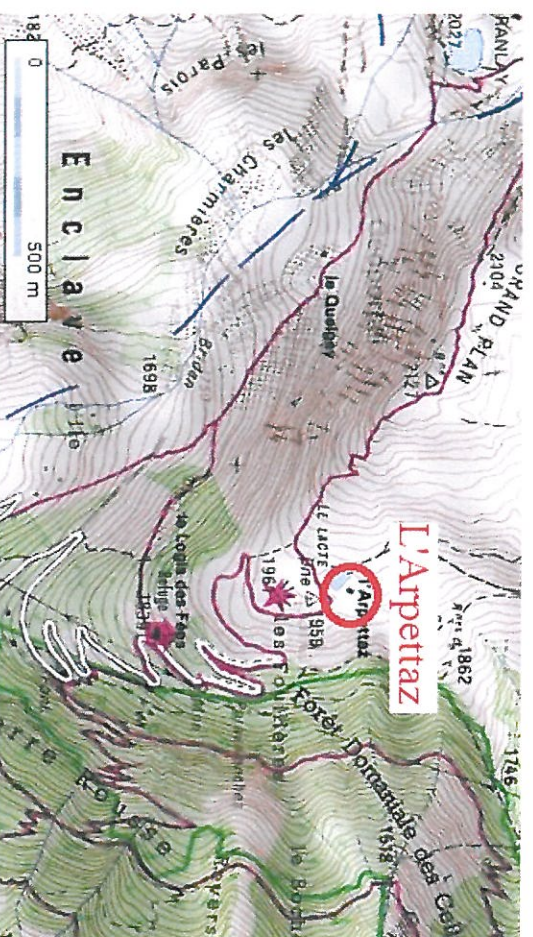
DESCRIPTION :

Référence cadastrale	Parcelle : OL 74 (292 m ²)	
Nom du propriétaire	Commune de La Léchère, biens de l'ancienne commune de Celliers	
Usage(s)	Pâturage de Vaches laitières et un peu de génisses	
Etat	Bon état	
Matériaux	Mur : pierre	Couverture : en tôle
Accès	A pied depuis le logis des Fées, avant piste 4x4	
Milieu environnant	Alpage / lac	

Fiche chalet N°58

INVENTAIRE DES CHALETS D'ALPAGE

Carte de localisation :



Photographie(s) :



→ Photo aérienne

Mai 2012 - Commune de LA LECHERE

Pauline Leterte

Commune de La Léchère
 Vue d'ensemble



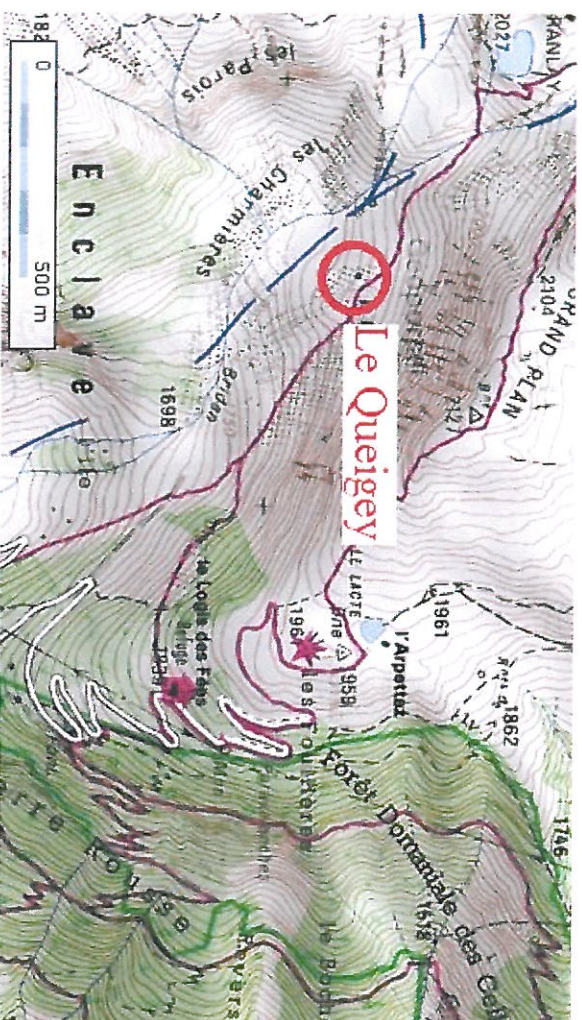
SITUATION :

Nom (Identifiant)	Le Queigey
Localisation commune et/ou lieu-dit	Celliers, à l'ouest de La Thuile,
Altitude	1870 m

DESCRIPTION :

Référence cadastrale	Parcelle : OL 237, contenance de la parcelle : 140 m ²	
Nom du propriétaire	Commune de La Léchère, biens de l'ancienne commune de Celliers	
Usage(s)	Pâturage d'ovins	
Etat	Assainissement : toilette et douche = sanitaire sous forme de chalet en bois	
Matériaux	Mur :	Couverture :
Accès	Chemin rural du « plan du Var », lieu-dit en dessous A pied	
Milieu environnant	Alpage / pâturage	

Carte de localisation :



Photographie(s) :

→ Photo aérienne



Commune de La Léchère

Vue d'ensemble



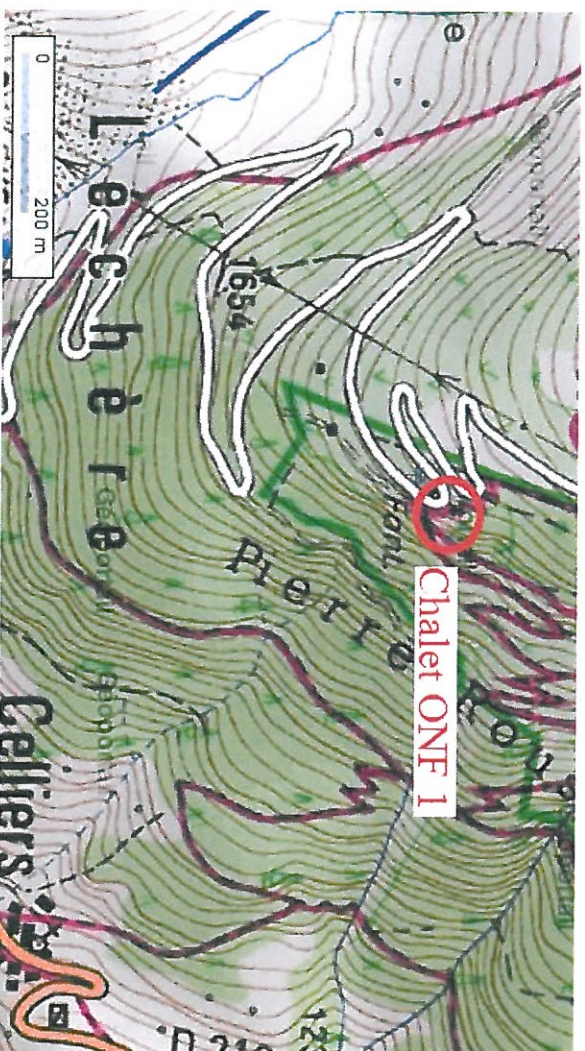
SITUATION :

Nom (Identifiant)	Chalet ONF 1
Localisation commune et/ou lieu-dit	Celliers, Sous l'Arpettaz, chalet ONF 1, lieu-dit « Pierre Rousse »
Altitude	1810 m

DESCRIPTION :

Référence cadastrale	Parcelle : OL 40, contenance de la parcelle : 41 m ²	
Nom du propriétaire	Propriétaire ONF	
Usage(s)		
Etat	Mur :	Couverture :
Matériaux		
Accès	Par le chemin / route qui monte au logis des Fées	
Milieu environnant	bois	

Carte de localisation :



Photographie(s) :

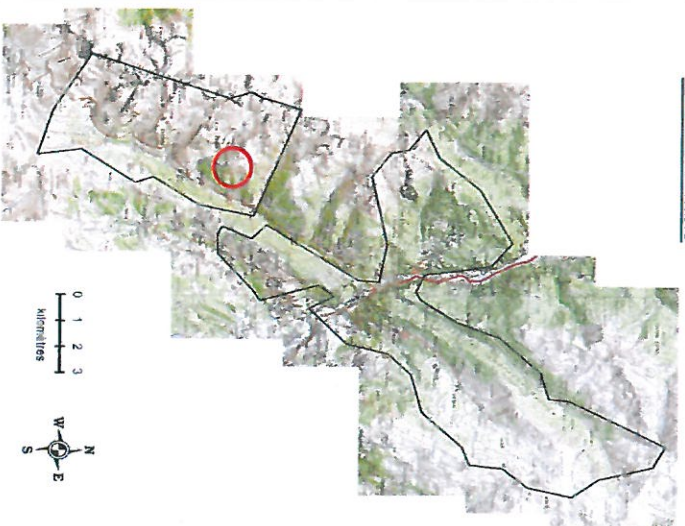


→ Photo aérienne

Fiche chalet N°61

INVENTAIRE DES CHALETS D'ALPAGE

Commune de La Lechère
 Vue d'ensemble



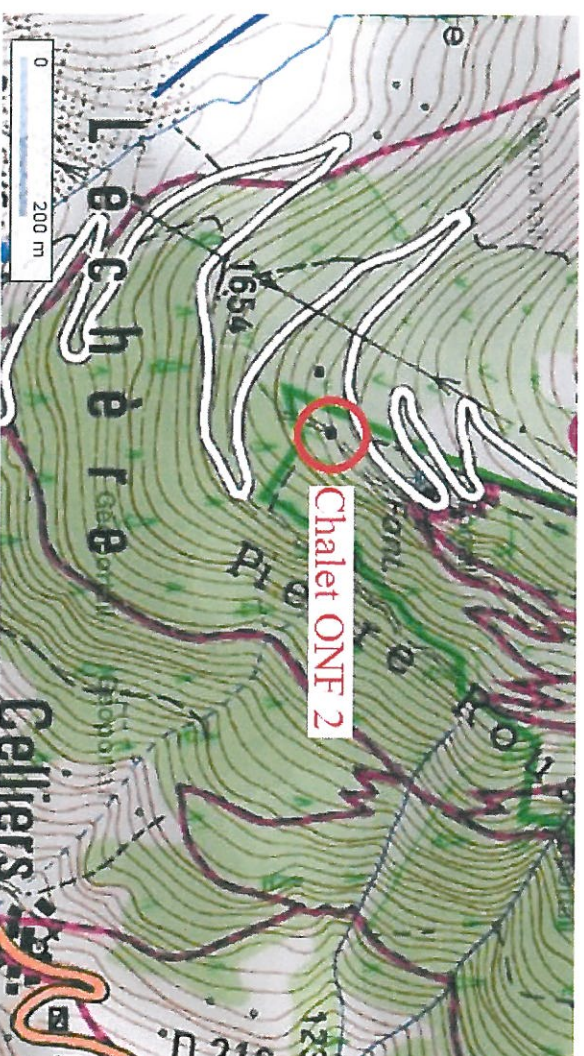
SITUATION :

Nom (Identifiant)	Chalet ONF 2
Localisation commune et/ou lieu-dit	Celliers, Sous l'Arpettaz, chalet ONF 2, lieu-dit « Pierre Rousse »
Altitude	1730 m


DESCRIPTION :

Référence cadastrale	Parcelle : OL 38, contenance de la parcelle : 53070 m ²	
Nom du propriétaire	Propriétaire ONF	
Usage(s)		
Etat		
Matériaux	Mur :	Couverture :
	Par le chemin / route qui monte au logis des Fées	
Accès		
Milieu environnant	bois	

Carte de localisation :



Photographie(s) :



→ Photo aérienne

Commune de La Léchère

Vue d'ensemble



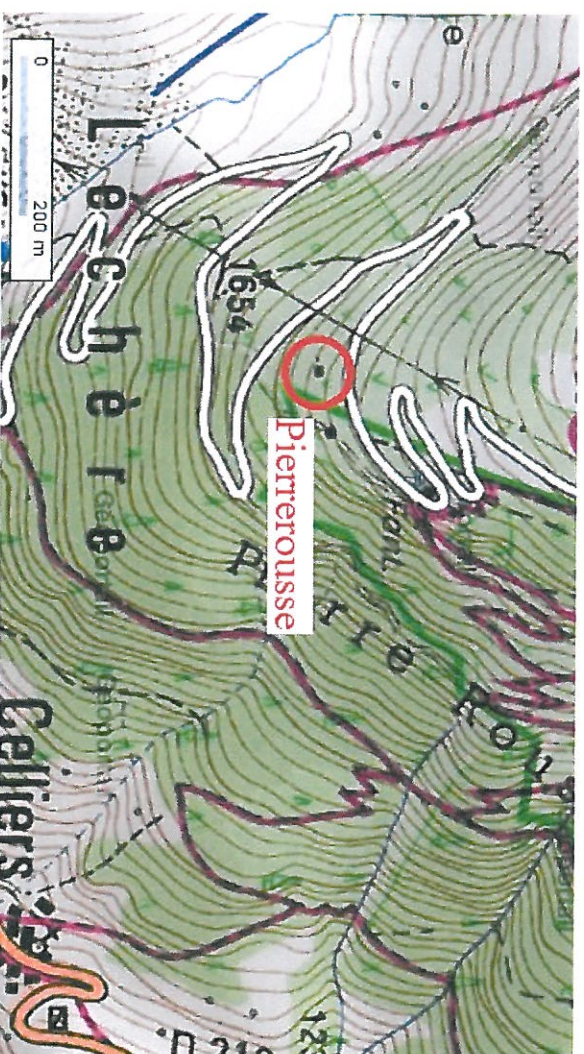
SITUATION :

Nom (identifiant)	Chalet pierre rousse
Localisation commune et/ou lieu-dit	Celliers, en dessous du logis des Fées, sous l'arpettaz
Altitude	1725 m

DESCRIPTION :

Référence cadastrale	Parcelle : OL 583, contenance de la parcelle : 250 m ²	
Nom du propriétaire	JOLLY / Didier, Jean-Paul, Marie	
Usage(s)	N'a plus de vocation agricole, ne fais plus pâturer	
Etat	Pas d'installation sanitaire	
Matériaux	Mur :	Couverture :
	Par le chemin / route qui monte au logis des Fées	
Accès		
Milieu environnant	bois	

Carte de localisation :



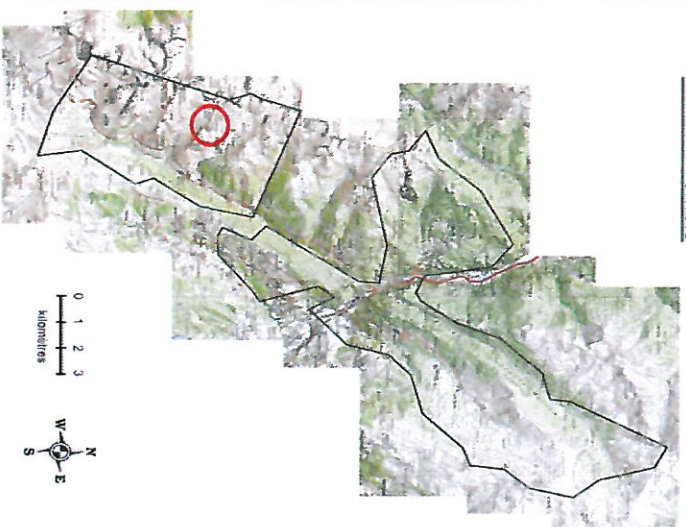
Photographie(s) :



→ Photo aérienne

Commune de La Léchère

Vue d'ensemble



SITUATION :

Nom (Identifiant)	Le Prarian
Localisation commune et/ou lieu-dit	Celliers, montagne des plans,
Altitude	2150 m

DESCRIPTION :

Référence cadastrale	Parcelle : OL 246, contenance de la parcelle : 629 920 m ²	
Nom du propriétaire	Chalet CCVA (Communauté de Commune de la Vallée d'Aigueblanche)	
Usage(s)	Pâturage d'ovins	
Etat	Chalet qui a été construit-il y a 10/12 ans, Pas d'installation sanitaire	
Matériaux	Mur : chalet en bois	Couverture :
Accès	A pied, depuis la combe des plans	
Milieu environnant	Alpage / pâturage	


Fiche chalet N°63

INVENTAIRE DES CHALETS D'ALPAGE

Carte de localisation :



Photographie(s) :



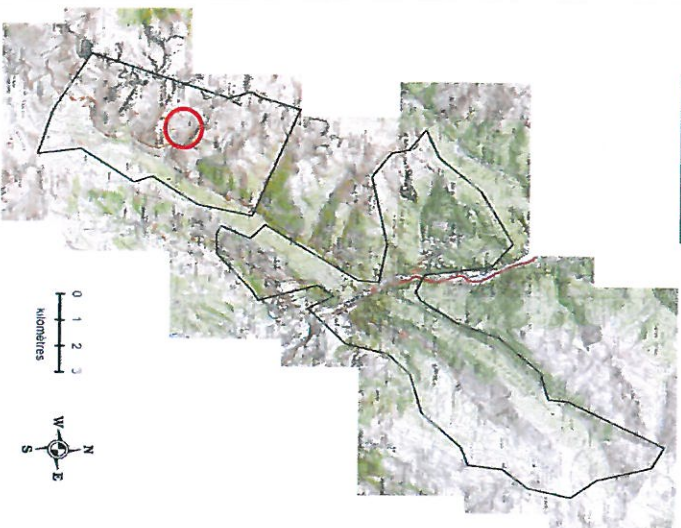
→ Photo aérienne

INVENTAIRE DES CHALETS D'ALPAGE

SITUATION :

Commune de La Léchère

Vue d'ensemble

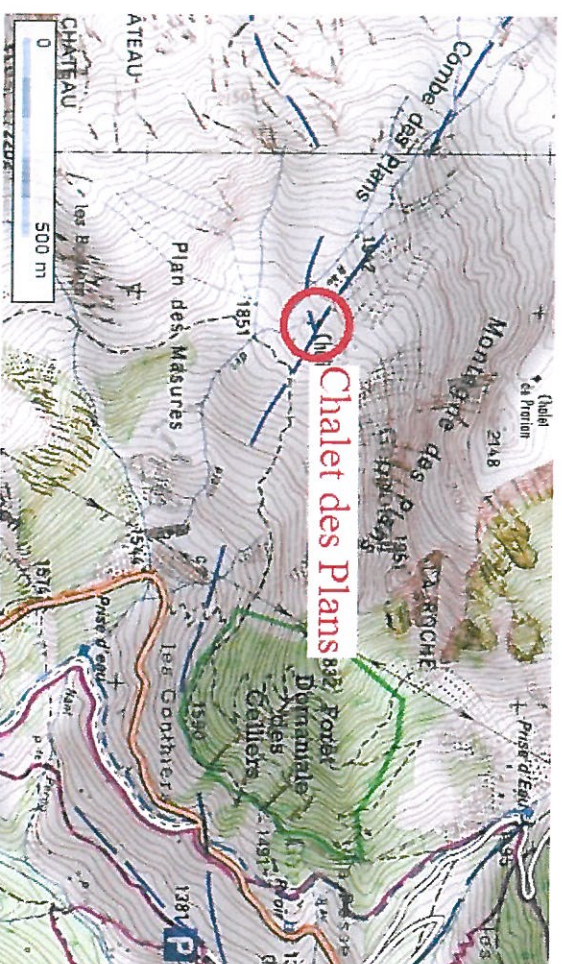


Nom (Identifiant)	Chalet des Plans
Localisation commune et/ou lieu-dit	Celliers, combe des Plans
Altitude	1890 m

DESCRIPTION :

Référence cadastrale	Il existe 2 bâtis côte à côte sur la même parcelle. Parcelle OL 254.	
Nom du propriétaire	Commune de La Léchère, biens de l'ancienne commune de Celliers	
Usage(s)	Alpage de brebis et agnelles 2 bergers	
Etat	Bon état, possède des sanitaires : toilette et douche	
Matériaux	Mur : pierre, ciment et bois	Couverture : en tôle (neuf)
	A pied, depuis la combe des Plans	
Accès		
Milieu environnant	Alpage	

Carte de localisation :



Photographie(s) :



Commune de La Léchère

Vue d'ensemble



SITUATION :

Nom (Identifiant)	La Rame au Vieux
Localisation commune et/ou lieu-dit	Celliers, combe de la Valette
Altitude	1860 m

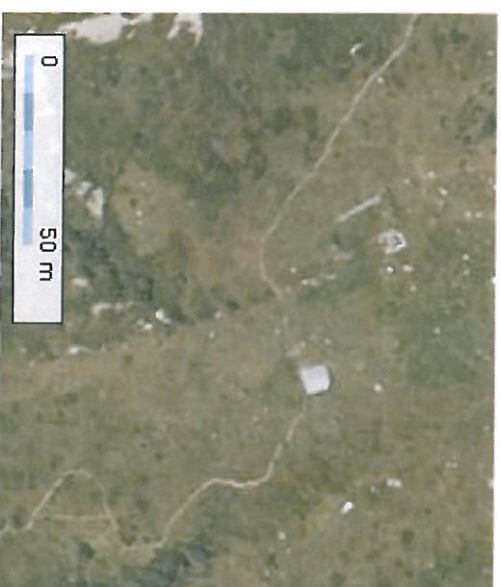
DESCRIPTION :

Référence cadastrale	Parcelle : OL 545, contenance de la parcelle : 437 975 m ²	
Nom du propriétaire	Commune de La Léchère, biens de l'ancienne commune de Celliers	
Usage(s)	pâturage d'ovins	
Etat	Pas d'installation sanitaire/ pas d'assainissement	
Matériaux	Mur : pierre	Couverture : en tôle
	A pied depuis la combe de la Valette	
Accès		
Milieu environnant	Alpage	

Carte de localisation :



Photographie(s) :



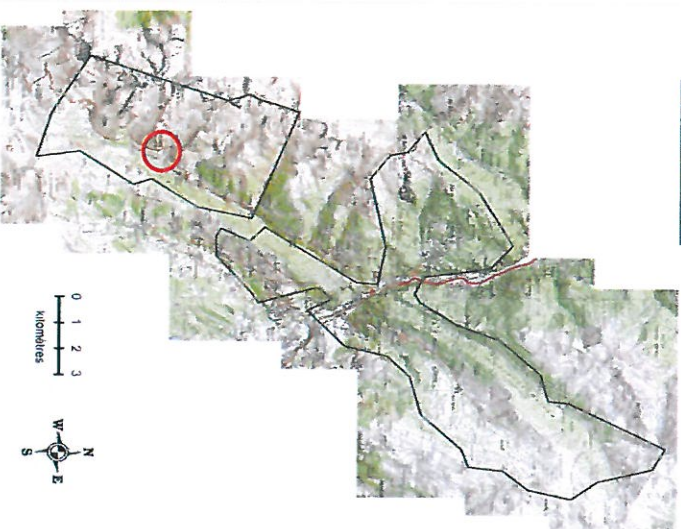
→ Photo aérienne

INVENTAIRE DES CHALETS D'ALPAGE

SITUATION :

Commune de La Léchère

Vue d'ensemble




Nom (Identifiant)	Chalets du Plan d'en bas
Localisation commune et/ou lieu-dit	Celliers, à l'aval de la combe des plans, au sud de Celliers-Dessus
Altitude	1390 m

DESCRIPTION :

Référence cadastrale	2 bâtis, 2 parcelles : OL 537 (le plus petit) et OL 538 (le chalet)	
Nom du propriétaire	Commune de La Léchère, biens de l'ancienne commune de Celliers	
Usage(s)	A vocation agricole	
Etat	Bon état, présence d'une fontaine à proximité	
Matériaux	Mur : tout en pierre pour le petit bâti, pierre et bois pour le chalet	Couverture : en tôle (neuf pour le chalet)
	Par une piste irrégulièrement entretenue	
Accès		
Milieu environnant	prés	

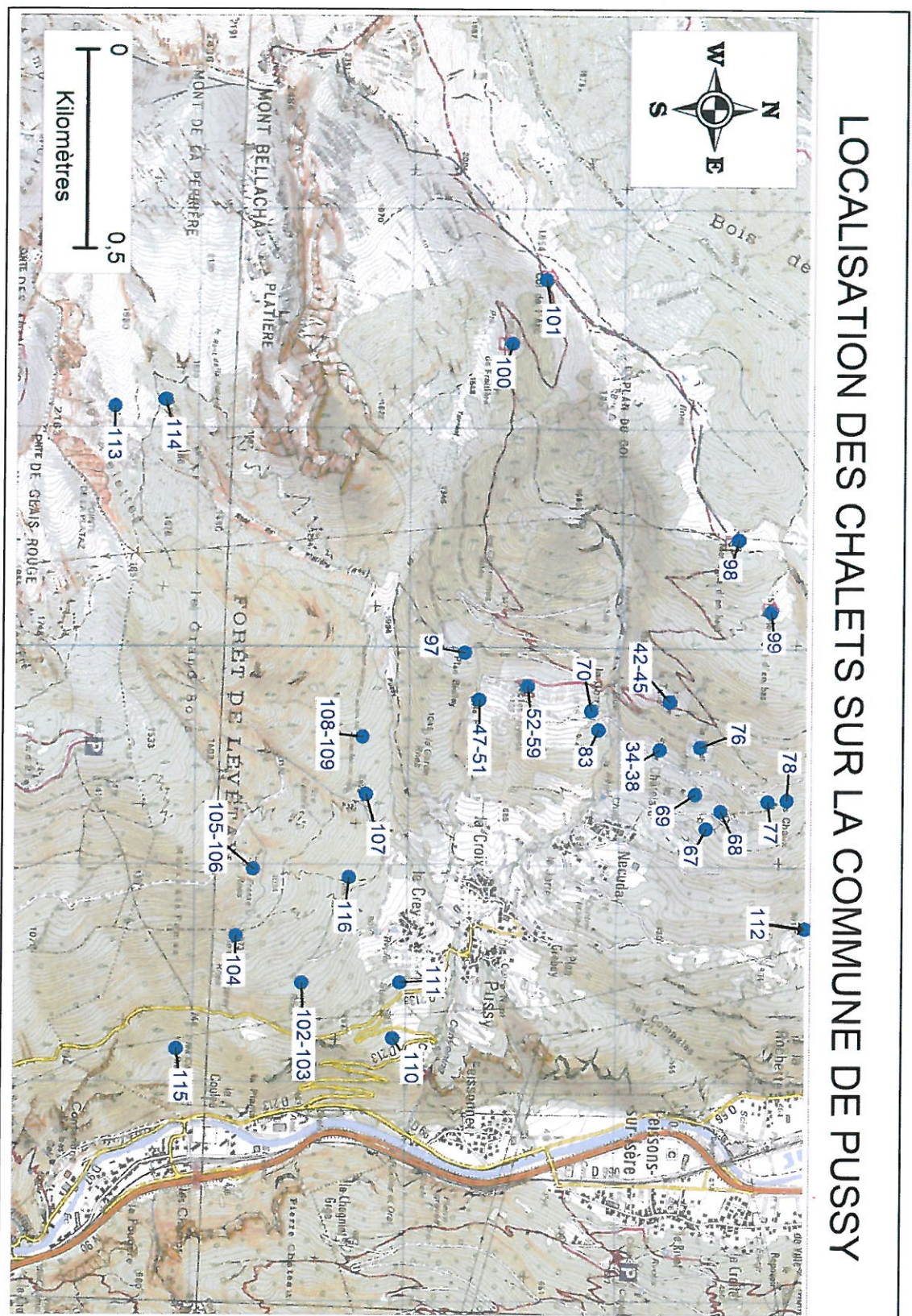
Carte de localisation :



Photographie(s) :



5) Secteur de Pussy – Cartographie intermédiaire – Fiches chalets de 67 à 116



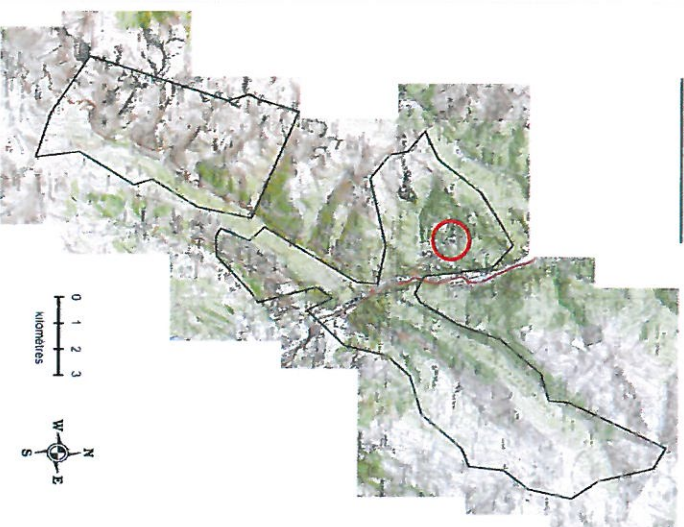
Identifiant	Chalets	Altitude	Statut	Etat
67	pierregrosse 1	1000	prive	bon
68	pierregrosse 2	1030	prive	bon
69	pierregrosse 3	1050	prive	bon
70	la gorraz	1120	prive	bon
71	le chatelard 1	1080	prive	bon
72	le chatelard 2	1080	prive	moyen
73	le chatelard 3	1080	prive	bon
74	le chatelard 4	1080	prive	moyen
75	le chatelard 5	1080	prive	bon
76	le golet	1150	prive	bon
77	les chaux ruine	1090	prive	mauvais
78	les chaux	1085	prive	bon
79	la grande tuile 1	1215	prive	moyen
80	la grande tuile 2	1220	prive	bon
81	la grande tuile 3	1220	prive	bon
82	la grande tuile 4	1220	prive	mauvais
83	sous la gorraz	1100	prive	mauvais
84	la petite tuile 1	1100	prive	bon
85	la petite tuile 2	1100	prive	moyen
86	la petite tuile 3	1100	prive	bon
87	la petite tuile 4	1100	prive	moyen
88	la petite tuile 5	1100	prive	mauvais
89	les foyères 1	1137	prive	moyen
90	les foyères 2	1137	prive	bon
91	les foyères 3	1137	prive	bon

92	les foyères 4	1137	prive	bon
93	les foyères 5	1137	prive	bon
94	les foyères 6	1137	prive	bon
95	les foyères 7	1137	prive	bon
96	les foyères 8	1137	prive	bon
97	le plan biollay	1210	prive	bon
98	ch. montagne d'en haut	1613	communal	bon
99	ch. montagne d'en bas	1516	communal	bon
100	ch. de fraitiere	1650	communal	bon
101	ch. col de l'arc	1850	communal	bon
102	combachat 1	850	prive	bon
103	combachat 2	850	prive	mauvais
104	le grand planey	975	prive	mauvais
105	la frasse	1015	prive	bon
106	la frasse ruine	1015	prive	mauvais
107	tracroit d'en bas	930	prive	mauvais
108	tracroit d'en haut 1	990	prive	moyen
109	tracroit d'en haut 2 ruine	990	prive	mauvais
110	fontagneux	650	prive	mauvais
111	trépaz	710	prive	bon
112	frasseoutane	1130	prive	bon/mauvais
113	les arolettes	1885	communal	bon
114	la platière	1600	communal	bon
115	les coulées	660	prive	mauvais
116	les sortons	890	prive	mauvais

SITUATION :

Commune de La Léchère

Vue d'ensemble



Nom (Identifiant)	Pierregrosse « 1000 »
Localisation commune et/ou lieu-dit	Pussy, au-dessus de Nécuday, 1 chalet, Pierregrosse
Altitude	1000 m

DESCRIPTION :

Référence cadastrale	2 bâtis côte à côte, parcelle : XR 274 (6227 m ²)	
Nom du propriétaire	THOMAS / René, Jeanne	
Usage(s)	Maison secondaire, grange à vocation agricole.	
Etat	Bon état (présence d'un four)	
Matériaux	Mur : Pour la grange, pierre et bois (et une partie en tôle) Pour le petit bâti : pierre (neuf)	Couverture : en tôle (toiture neuve pour le petit bâti)
Accès	Route, fermé l'hiver à Nécuday	
Milieu environnant	Près et un gros rocher « pierregrosse »	

Carte de localisation :



Photographie(s) :



INVENTAIRE DES CHALETS D'ALPAGE

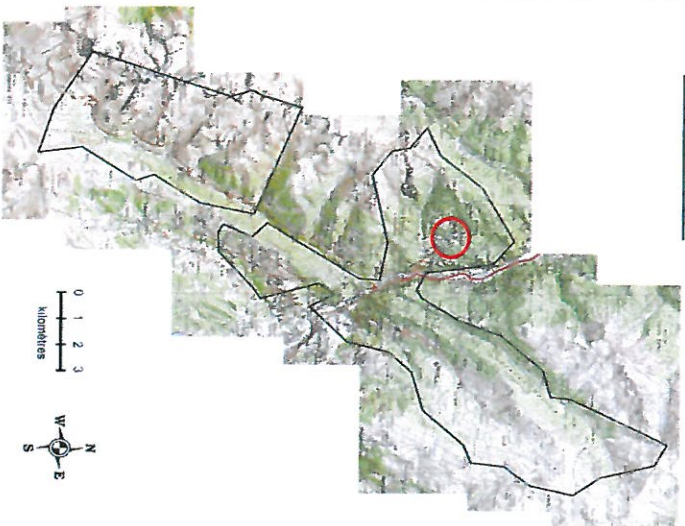
SITUATION :

Nom (Identifiant)	Pierregrosse, chalet 2 : « Larbé »	
Localisation commune et/ou lieu-dit	Pussy, au-dessus de Nécuday, 2 ^{ème} chalet, Pierregrosse	
Altitude	1030 m	

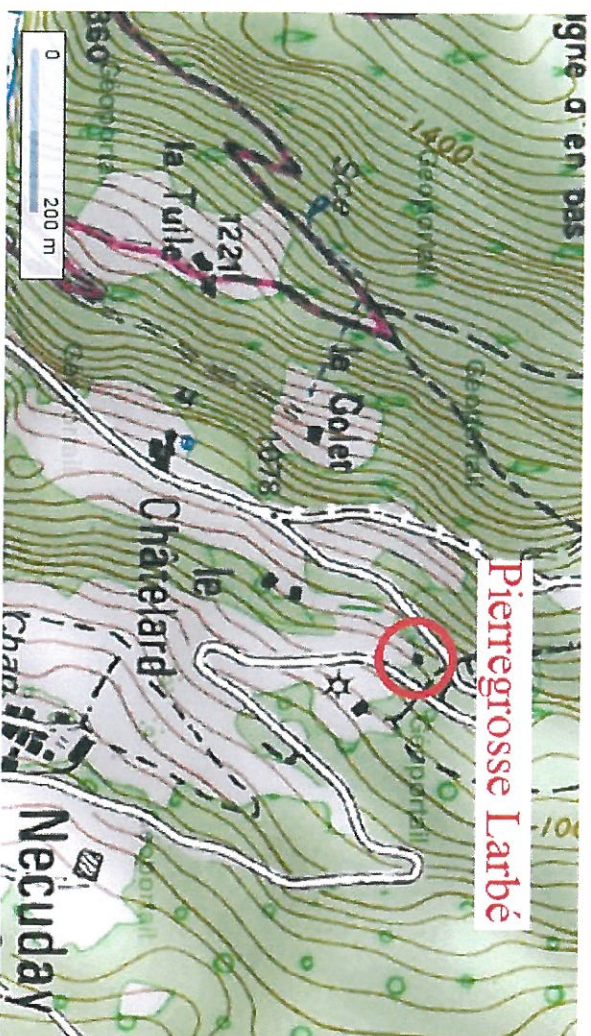
DESCRIPTION :

Référence cadastrale	Parcelle : XP 44	
Nom du propriétaire	BILLAT / Régina, Louise	
Usage(s)	Maison secondaire, n'a plus de vocation agricole	
Etat	Bon état. Présence d'une fontaine à proximité.	
Matériaux	Mur : soubassement en pierre,	Couverture : en tôle (neuve)
	partie haute en bois	
Accès	Route, fermé l'hiver à Nécuday	
Milieu environnant	prés	

Commune de La Léchère
 Vue d'ensemble



Carte de



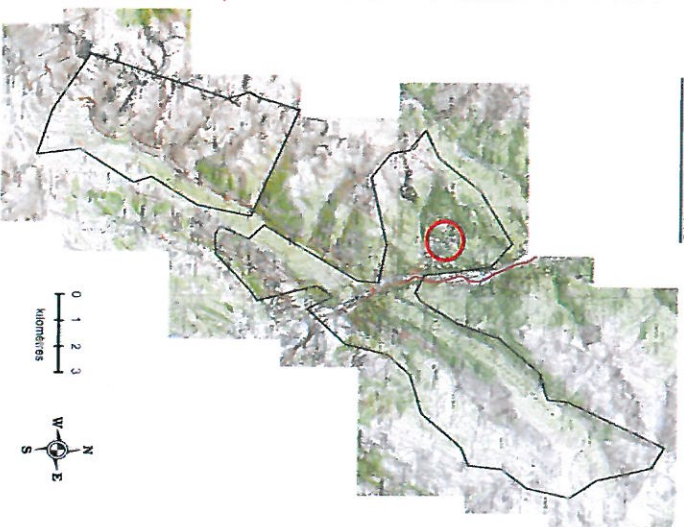
localisation :

Photographie(s) :



Commune de La Léchère

Vue d'ensemble

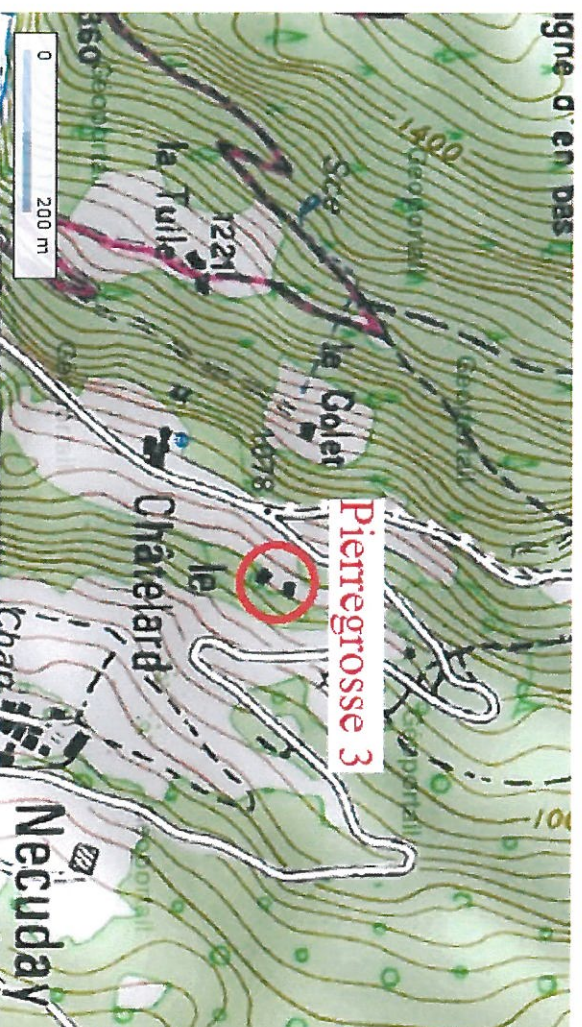


Nom (Identifiant)	Pierregrosse, chalet 3
Localisation commune et/ou lieu-dit	Pussy, au-dessus de Nécluday, 3 ^{ème} chalet, Pierregrosse, après « larbé »
Altitude	1050 m

DESCRIPTION :

Référence cadastrale	2 bâtis côte à côte. Parcelle : XP 95 et 105 (maison) et XP 96 (grange)	
Nom du propriétaire	2 propriétaires : XP 96 (grange) : BILLAT / Sylviane XP 95 et 105 : TAGLIABUE / Guy, Richard	
Usage(s)	TAGLIABUE : Maison secondaire, n'a plus de vocation agricole. BILLAT : Vocation agricole	
Etat	Bon état.	
Matériaux	Mur :	Couverture : en tôle
	- moellons (grange) - pierre, béton et bois sur le plus gros bâti (maison)	
Accès	Route, fermé à Nécluday l'hiver. Puis chemin qui accède à la propriété.	
Milieu environnant	prés	

Carte de localisation :



Photographie(s) :



Commune de La Léchère
 Vue d'ensemble



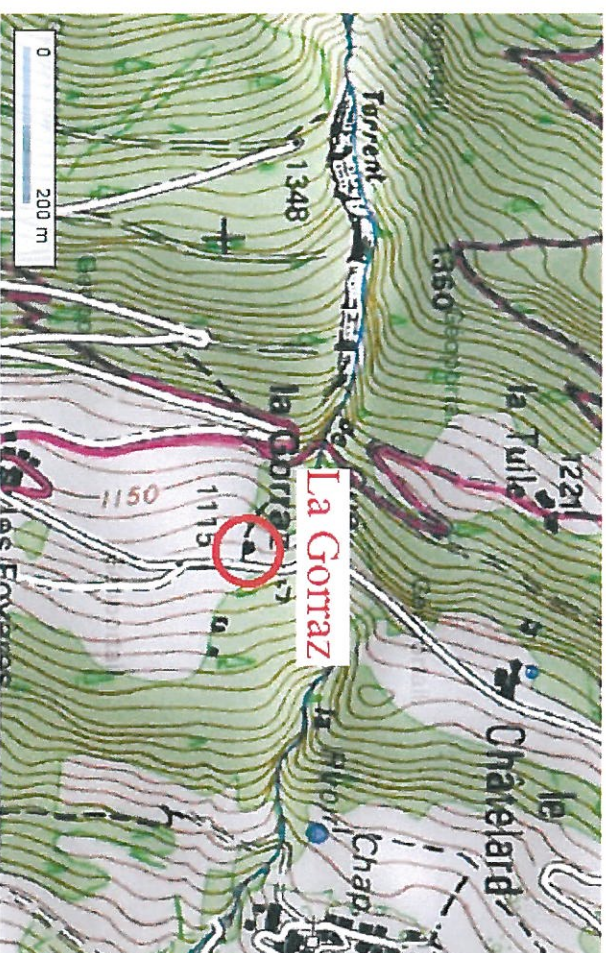
SITUATION :

Nom (Identifiant)	La Gorraz
Localisation commune et/ou lieu-dit	Pussy, La Gorraz (après le Châtelard)
Altitude	1120 m

DESCRIPTION :

Référence cadastrale	Parcelle : XO 154 (plus petit bâti) et XO 155 / 114 (79 et 165 m ²)	
Nom du propriétaire	2 bâtis, 2 propriétaires différents XO 154 : GUILLOT Roger XO 155 / 114 : MASSON / Régis, Louis, Henri	
Usage(s)	Maison secondaire, n'a plus de vocation agricole	
Etat	Bon état. Neuf et rénové.	
Matériaux	Mur : pour le plus petit bâti en béton, et pour le plus grand bâti : pierre, béton et bois	Couverture : en tôle (neuf) pour les deux
Accès	Par la route, fermée à Nécuday pendant l'hiver.	
Milieu environnant	prés	

Carte de localisation :



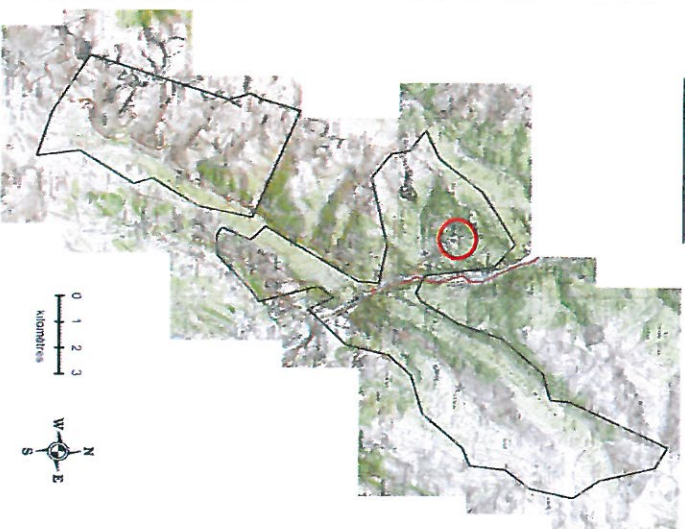
Photographie(s) :



SITUATION :

Commune de La Léchère

Vue d'ensemble

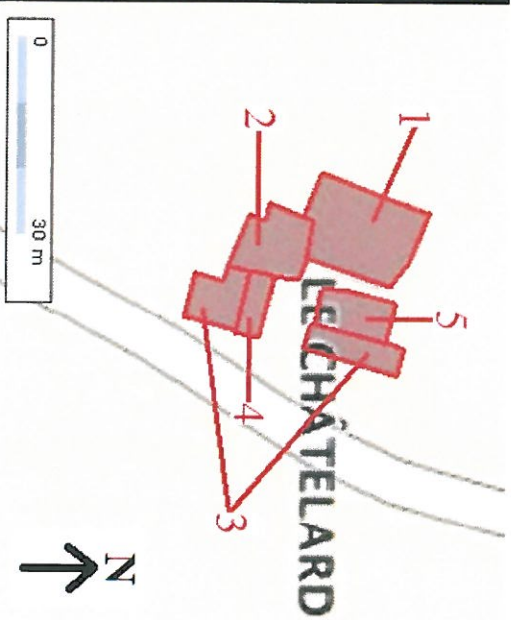


Nom (Identifiant)	Le Châtelard 1
Localisation commune et/ou lieu-dit	Pussy, après Pierregrosse, « Le Châtelard »
Altitude	1080 m

DESCRIPTION :

Référence cadastrale	Parcelle : XP 89 (210 m ²)	
Nom du propriétaire	ROUSSET / Gérald, Serge, Denis	
Usage(s)	Maison secondaire, n'a plus de vocation agricole	
Etat	Bon état	
Matériaux	Mur : pierre, crépi, avec une partie en tôle et bois	Couverture : en tôle (neuf pour la partie amont)
Accès	Par la route du Miard (route au-dessus de Nécuday), fermée l'hiver	
Milieu environnant	Près et bois	

Carte de localisation :

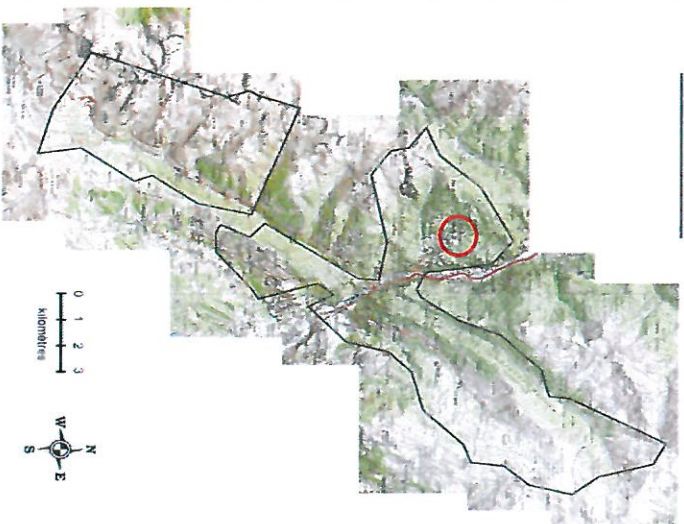


Photographie(s) :



Commune de La Léchère

Vue d'ensemble



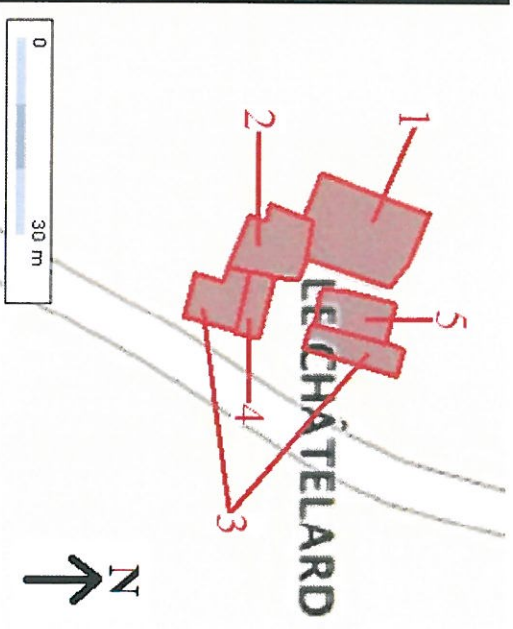

SITUATION :

Nom (Identifiant)	Le Châtelard 2
Localisation commune et/ou lieu-dit	Pussy, après Pierregrosse, « Le Châtelard »
Altitude	1080 m

DESCRIPTION :

Référence cadastrale	Parcelle : XP 90 (100 m ²)	
Nom du propriétaire	NIEMAZ / Louis	
Usage(s)	N'a plus de vocation	
Etat	Moyen état	
Matériaux	Mur : pierre et tôle	Couverture : tôle
	Par la route du Miard (route au-dessus de Nécluday), fermée l'hiver	
Accès		
Milieu environnant	Prés et bois	

Carte de localisation :

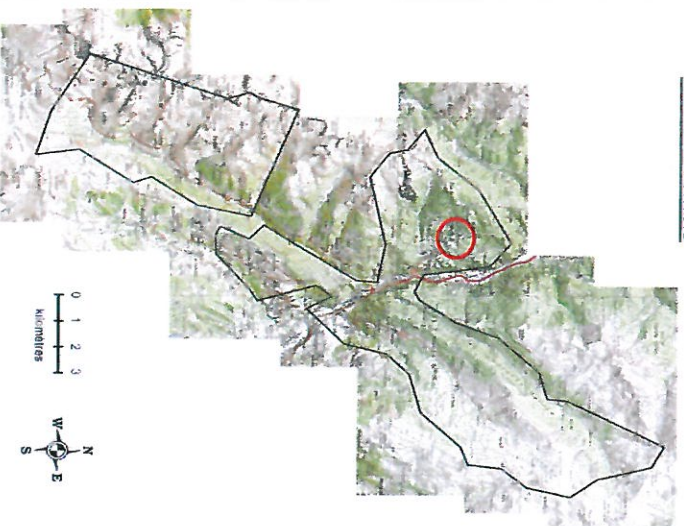


Photographie(s) :



Commune de La Léchère

Vue d'ensemble



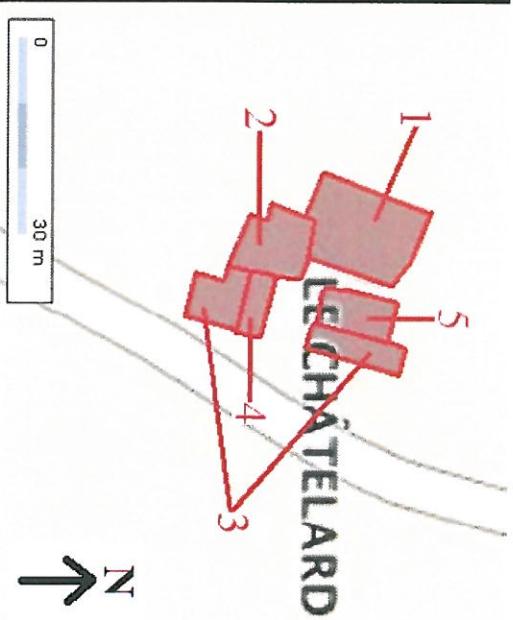
SITUATION :

Nom (identifiant)	Le Châtelard 3
Localisation commune et/ou lieu-dit	Pussy, après Pierregrosse, « Le Châtelard »
Altitude	1080 m

DESCRIPTION :

Référence cadastrale	Parcelles : XP 91 (69 m ²) et XP 94 (65 m ²)	
Nom du propriétaire	GONTHIER / Alice, Emilie	
Usage(s)	Chalet et grange agricole	
Etat	Bon état	
Matériaux	Mur : chalet en pierre, béton et moellons. La grange en pierre, bois et tôle	Couverture : en tôle
Accès	Par la route du Miard (route au-dessus de Nécuday), fermée l'hiver	
Milieu environnant	Prés et bois	

Carte de localisation :

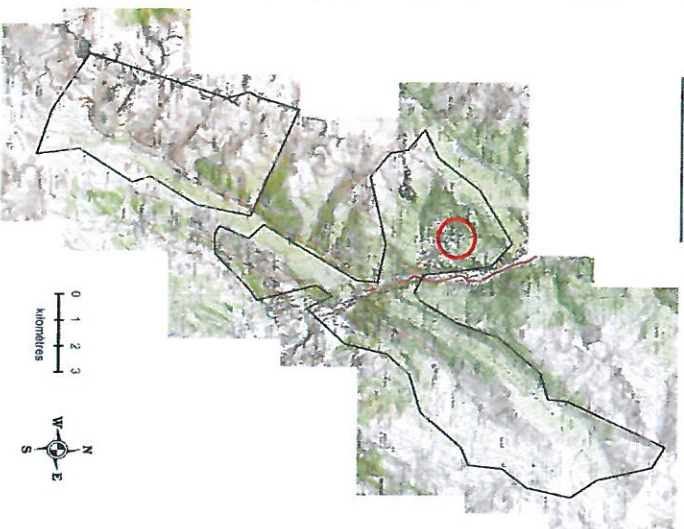


Photographie(s) :



Commune de La Léchère

Vue d'ensemble



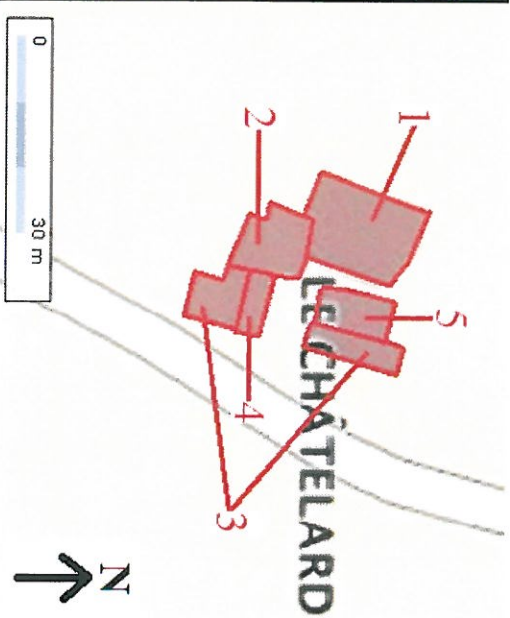
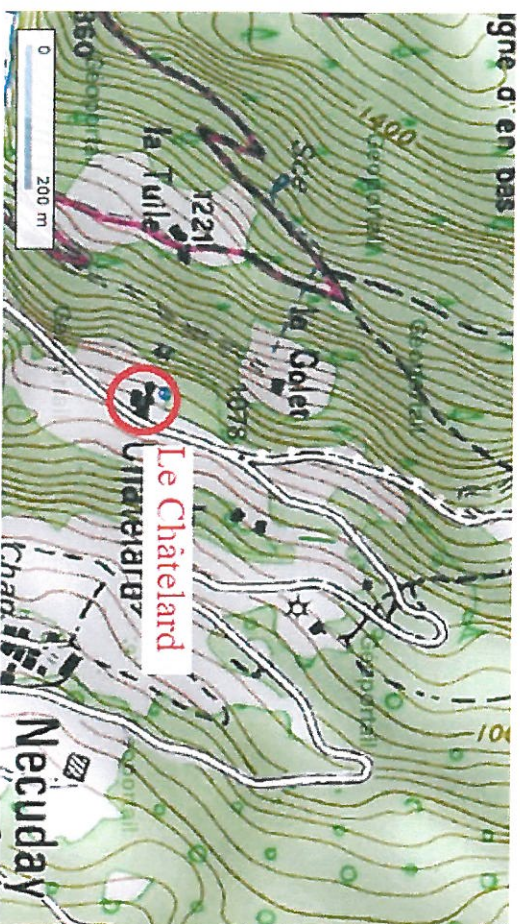
Nom (Identifiant)	Le Châtelard 4
Localisation commune et/ou lieu-dit	Pussy, après Pierregrosse, « Le Châtelard »
Altitude	1080 m

SITUATION :

DESCRIPTION :

Référence cadastrale	Parcelle : XP 92 (29 m ²) et XP 71 (38 m ²)	
Nom du propriétaire	MATHIEZ / Patrick, Daniel	
Usage(s)	N'a plus de vocation agricole	
Etat	Bon à moyen état	
Matériaux	Mur : chalet : pierre et moellons, grange, bois et tôle	Couverture : en tôle
Accès	Par la route du Miard (route au-dessus de Nécuday), fermée l'hiver	
Milieu environnant	Prés et bois	

Carte de localisation :



Photographie(s) :



Commune de La Lechère

Vue d'ensemble



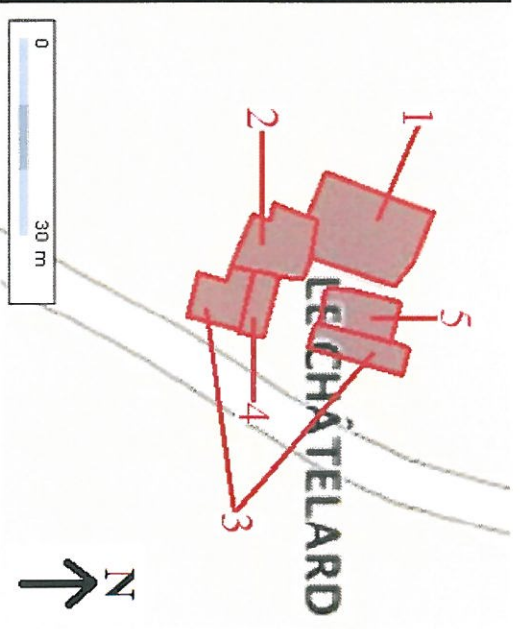
SITUATION :

Nom (identifiant)	Le Châtelard 5
Localisation commune et/ou lieu-dit	Pussy, après Pierregrosse, « Le Châtelard »
Altitude	1080 m

DESCRIPTION :

Référence cadastrale	Parcelle : XP 93 (75 m ²)	
Nom du propriétaire	DAVID / James, Ambroise, Louis	
Usage(s)	Grange à vocation agricole	
Etat	Bon état	
Matériaux	Mur : soubassement en pierre, puis bois	Couverture : en tôle
Accès	Par la route du Miard (route au-dessus de Nécluday), fermée l'hiver	
Milieu environnant	Prés et bois	

Carte de localisation :

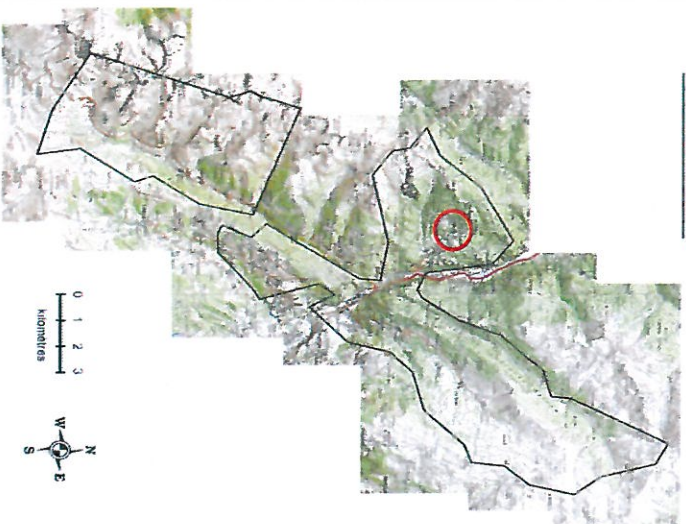


Photographie(s) :



Commune de La Léchère

Vue d'ensemble



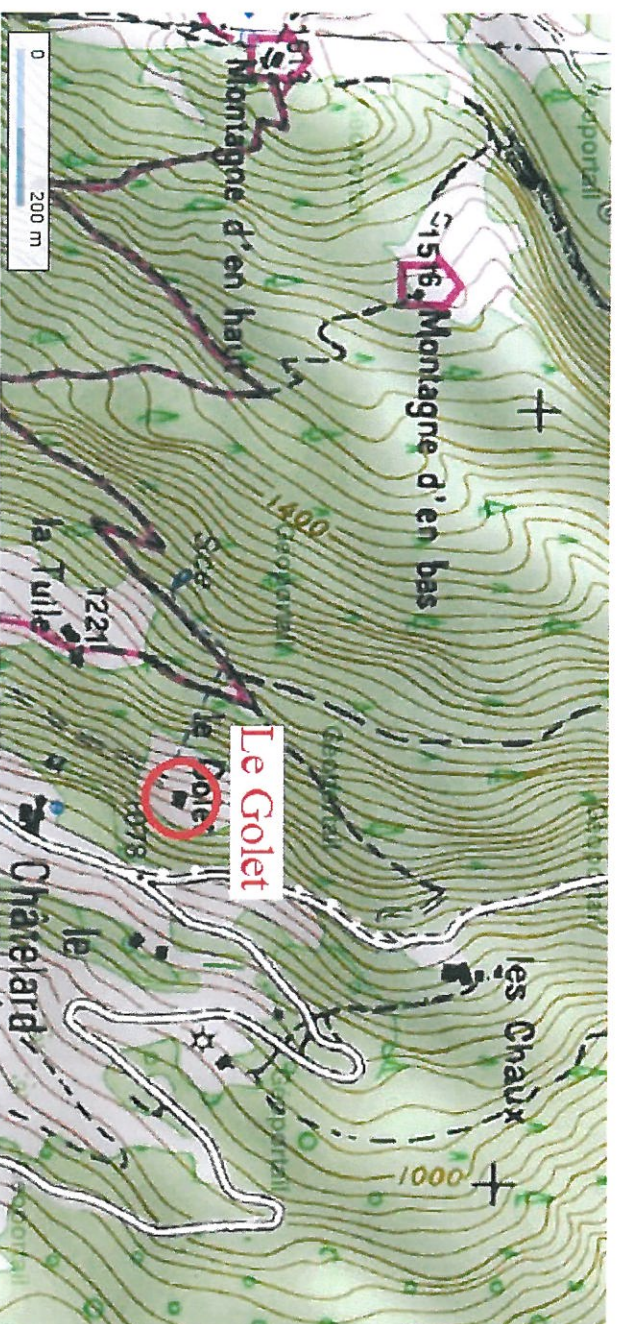
SITUATION :

Nom (Identifiant)	Le Golet
Localisation commune et/ou lieu-dit	Pussy, « Le Golet », au nord de La Grande Tuile
Altitude	1150 m

DESCRIPTION :

Référence cadastrale	Parcelle : XP 88 (326 m ²)	
Nom du propriétaire	BILLAT / Christophe, Camille	
Usage(s)	A vocation agricole, pâturage de caprins	
Etat	Bon état	
Matériaux	Mur : pierre, crépi et bois	Couverture : en tôle (neuf)
Accès	Par la route du Miard (au-dessus de Nécuday), Puis direction la Grande Tuile, piste 4x4	
Milieu environnant	prés	

Carte de localisation :

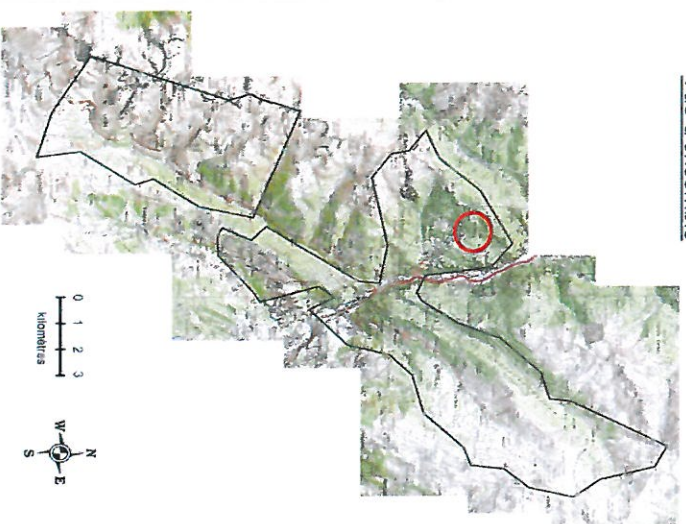


Photographie(s) :



Commune de La Léchère

Vue d'ensemble



SITUATION :

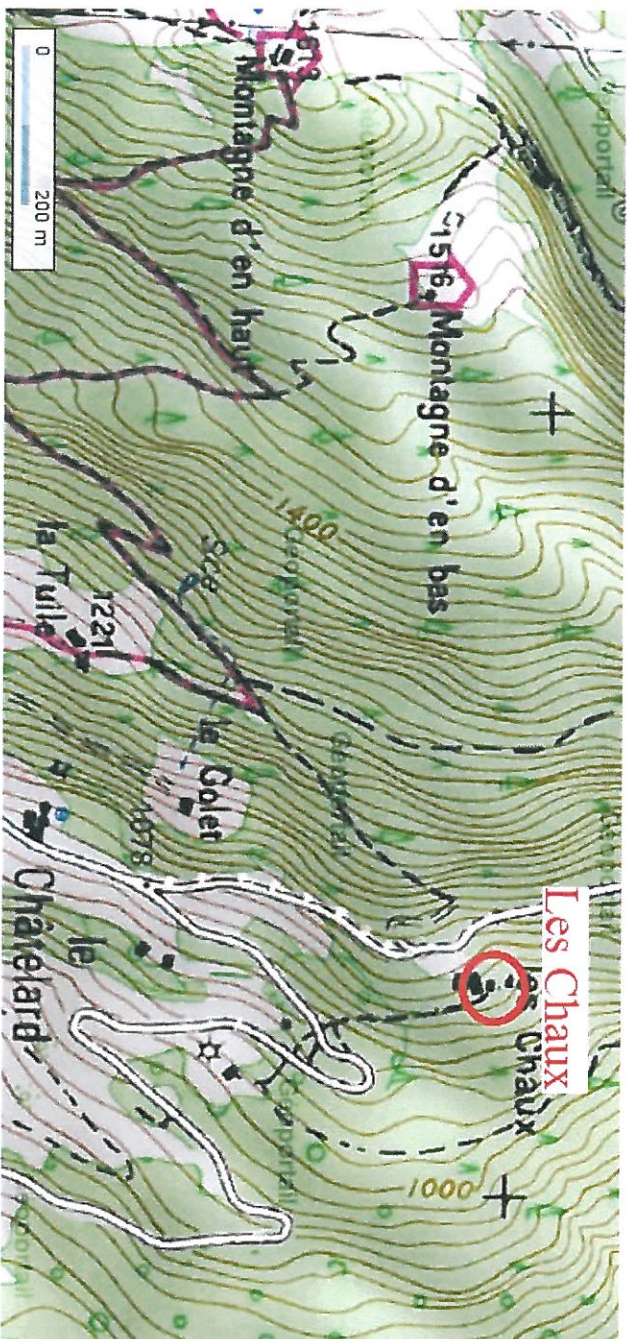
Nom (identifiant)	Les Chaux
Localisation commune et/ou lieu-dit	Après Nécuday, au nord de Pierregrosse, aux « chaux »
Altitude	1085 m

DESCRIPTION :

Référence cadastrale	Parcelle : XP 104 (168 m ²)	
Nom du propriétaire	ALESSIO / Patrice	
Usage(s)	Maison secondaire, n'a plus de vocation agricole.	
Etat	Bon état.	
Matériaux	Mur : soubassement en pierre, en bois en haut	Couverture : en tôle
	Par la route du Nécuday, puis piste 4X4	
Accès		
Milieu environnant	Près et bois	

Carte de

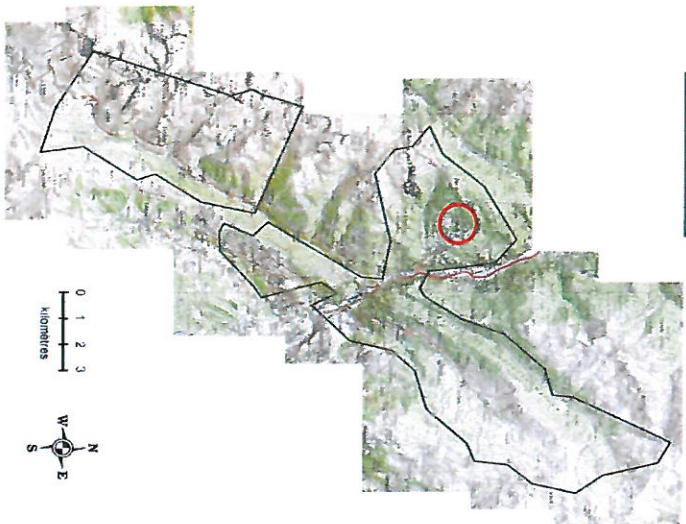
localisation :



Photographie(s) :



Commune de La Léchère
 Vue d'ensemble




SITUATION :

Nom (Identifiant)	La grande Tuile 1
Localisation commune et/ou lieu-dit	Pussy, au-dessus du « Châtelard », La grande Tuile
Altitude	1215 m

DESCRIPTION :

Référence cadastrale	Parcelles : XP 83 (140 m ²) et XP 82 (177 m ²)	
Nom du propriétaire	PIVIER / Jérôme, Gaston	
Usage(s)	A l'abandon	
Etat	Moyen à mauvais état	
Matériaux	Mur : pierre et une partie en bois	Couverture : en tôle
	Par la route du Miard au-dessus de Nécuday (fermée l'hiver), puis par une piste 4x4 allant à la Grande Tuile	
Accès		
Milieu environnant	Près et bois	

Carte de localisation :



Photographie(s) :



Commune de La Lechère

Vue d'ensemble



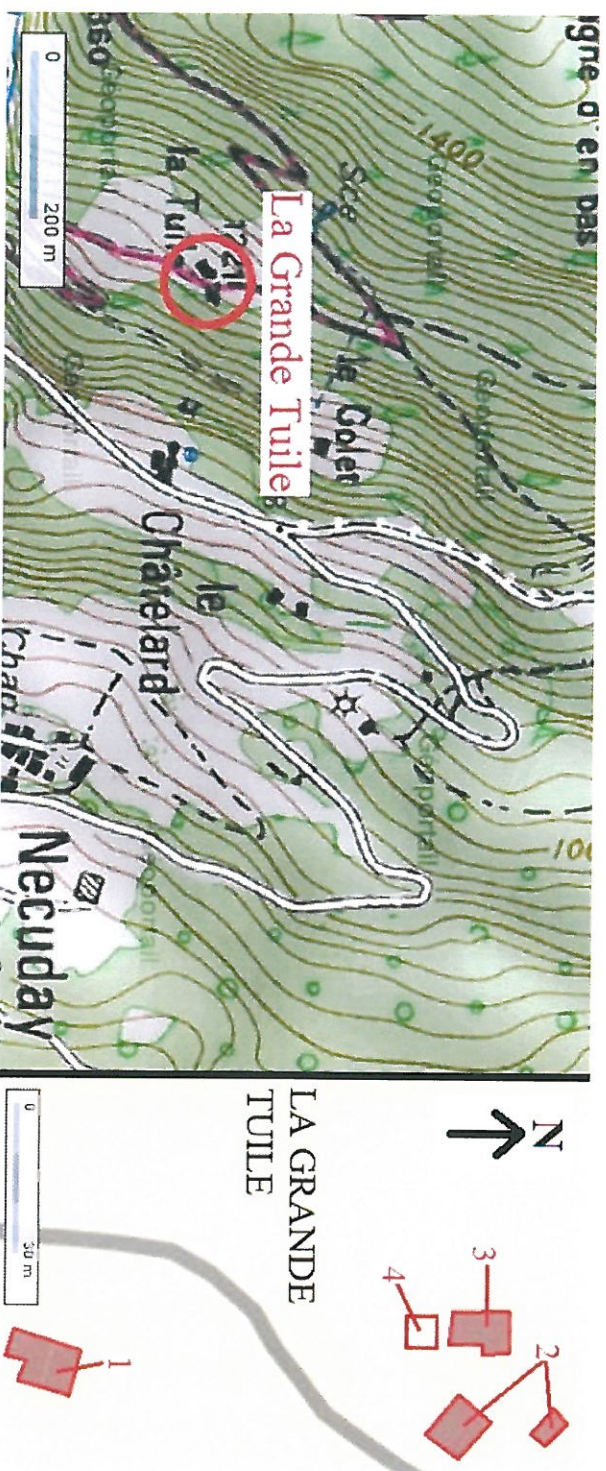
SITUATION :

Nom (Identifiant)	La grande Tuile 2
Localisation commune et/ou lieu-dit	Pussy, au-dessus du « Châtelard », La grande Tuile
Altitude	1220 m

DESCRIPTION :

Référence cadastrale	Parcelle : XP 9 (contenance parcelle : 2725 m ²)	
Nom du propriétaire	ALESSIO / Georges, Claude	
Usage(s)	Maison secondaire, n'a plus de vocation agricole	
Etat	Bon état	
Matériaux	Mur : pierre en soubassement, bois sur la partie supérieure	Couverture : en tôle (toit neuf)
	Par la route du Miard au-dessus de Nécuday (fermée l'hiver), puis par une piste 4x4 allant à la Grande Tuile	
Accès		
Milieu environnant	Près et bois	

Carte de localisation :

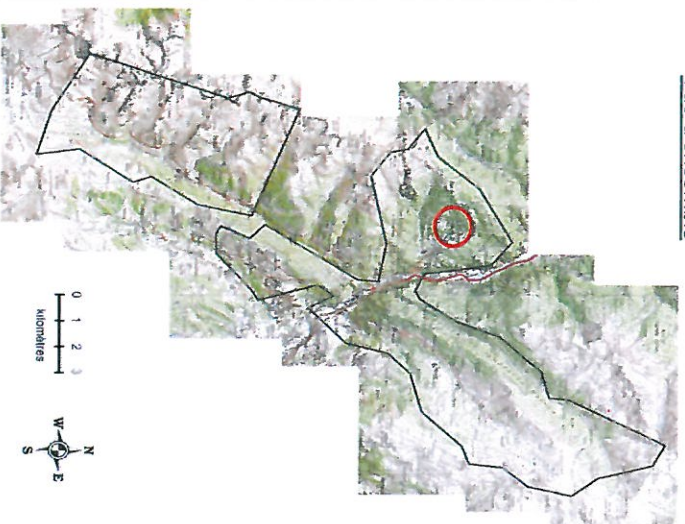


Photographie(s) :



Commune de La Léchère

Vue d'ensemble



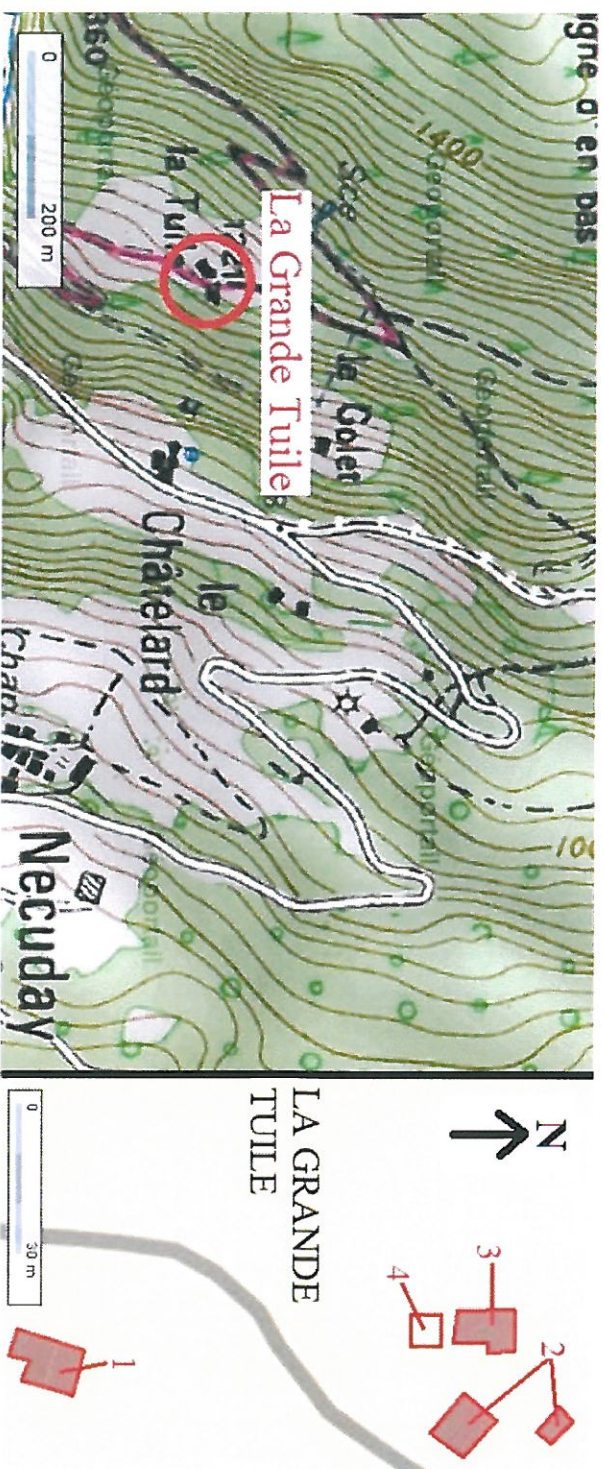
SITUATION :

Nom (identifiant)	La grande Tuile 3
Localisation commune et/ou lieu-dit	Pussy, au-dessus du « Châtelard », La grande Tuile
Altitude	1220 m

DESCRIPTION :

Référence cadastrale	Parcelle : XP 86 (108 m ²)	
Nom du propriétaire	ROJON / Philippe, Bernard	
Usage(s)	Grange agricole	
Etat	Bon état	
Matériaux	Mur : moellons, crépi et bois	Couverture : en tôle
	Par la route du Miard au-dessus de Nécuday (fermée l'hiver), puis par une piste 4x4 allant à la Grande Tuile	
Accès		
Milieu environnant	Près et bois	

Carte de localisation :



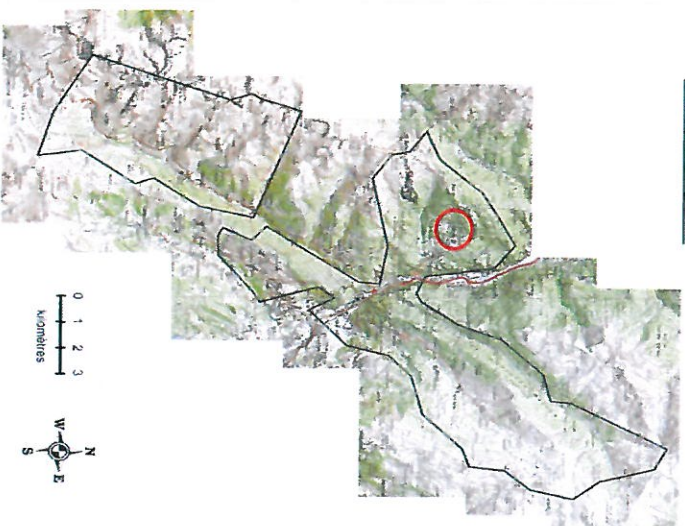
Photographie(s) :



SITUATION :

Commune de La Léchère

Vue d'ensemble

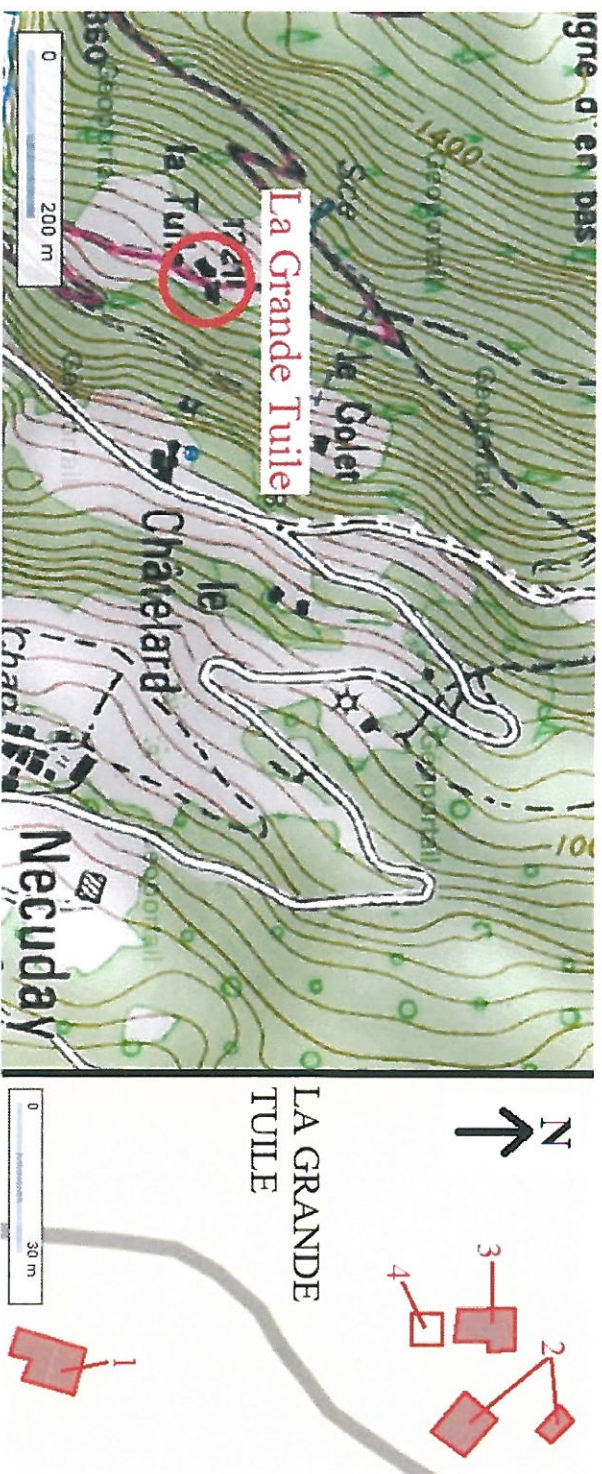


Nom (Identifiant)	La grande Tuile 4
Localisation commune et/ou lieu-dit	Pussy, au-dessus du « Châtelard », La grande Tuile
Altitude	1220 m

DESCRIPTION :

Référence cadastrale	Parcelle : XP 85 (60 m ²) et XP 84 (25 m ²)	
Nom du propriétaire	XP 85 : BILLAT / Béatrice, Simone, Joséphine XP 84 : DAVID / Jean-Claude	
Usage(s)	N'a plus aucune fonction, à l'abandon	
Etat	Mauvais état, ruines	
Matériaux	Mur : pierre	Couverture : /
	Par la route du Miard au-dessus de Nécuday (fermée l'hiver), puis par une piste 4x4 allant à la Grande Tuile	
Accès		
Milieu environnant	Près et bois	

Carte de localisation :



Photographie(s) :



Commune de La Léchère

Vue d'ensemble




SITUATION :

Nom (Identifiant)	Sous La Gorraz
Localisation commune et/ou lieu-dit	Pussy, Sous La Gorraz
Altitude	1100 m

DESCRIPTION :

Référence cadastrale	
Nom du propriétaire	
Usage(s)	n'a plus de vocation agricole, en ruine
Etat	Mauvais état, ruine
Matériaux	Mur : pierre
	Couverture : /
Accès	Par la route, fermée à Nécluday pendant l'hiver.
Milieu environnant	bois

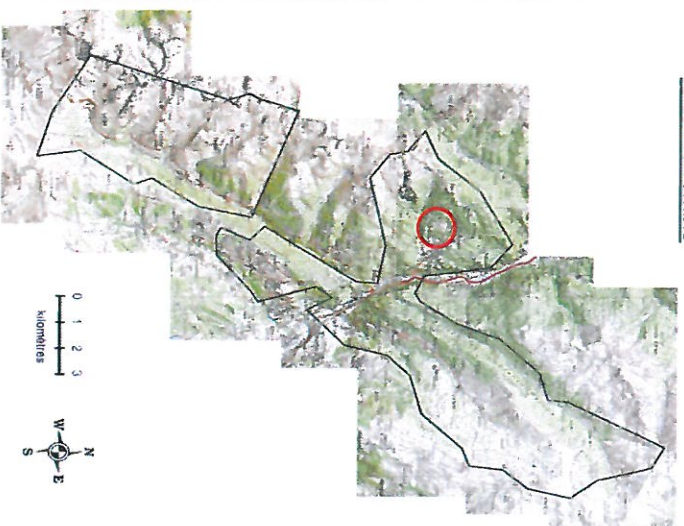
Carte de localisation :



Photographie(s) :



Commune de La Léchère
 Vue d'ensemble



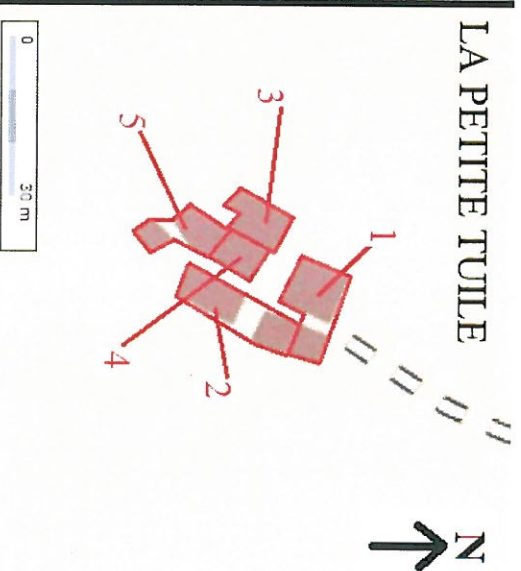

SITUATION :

Nom (Identifiant)	La petite tuile 1
Localisation commune et/ou lieu-dit	Pussy, la Petite Tuile (en-dessous Les Foyères)
Altitude	1100 m

DESCRIPTION :

Référence cadastrale	Parcelle : XO 98 (49 m ²) et XO 99 (180 m ²)	
Nom du propriétaire	Même propriétaire pour les deux bâtis : BLANC / Mathieu, Christian	
Usage(s)	Maison secondaire, n'a plus de vocation agricole	
Etat	Bon état	
Matériaux	Mur : pierre et crépi	Couverture : en tôle
	Par la route du Nécuday, puis par une piste 4x4	
Accès		
Milieu environnant	Près et bois	

Carte de localisation :

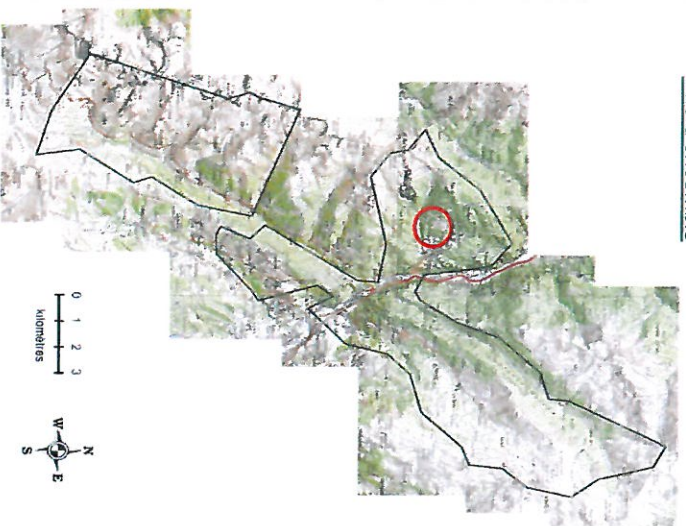


Photographie(s) :



Commune de La Léchère

Vue d'ensemble



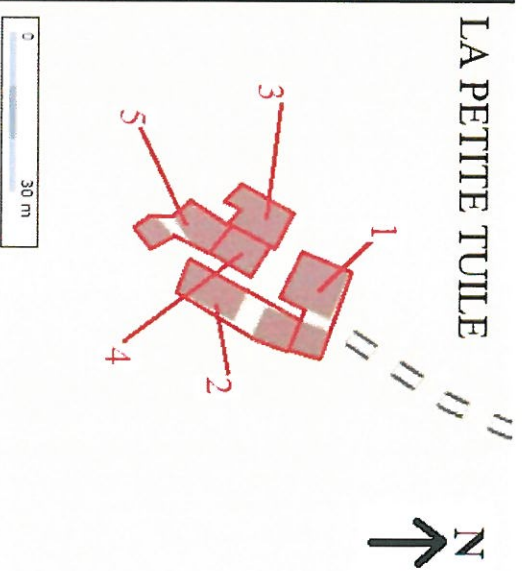

SITUATION :

Nom (Identifiant)	La petite tuile 2
Localisation commune et/ou lieu-dit	Pussy, la Petite Tuile (en-dessous Les Foyères), derrière la maison secondaire
Altitude	1100 m

DESCRIPTION :

Référence cadastrale	Parcelle : XO 97 (55 m ²) et XO 96 (110 m ²)	
Nom du propriétaire	CARRET / Fabien, André	
Usage(s)	Grange, à l'abandon	
Etat	Moyen état	
Matériaux	Mur : soubassement en pierre, puis tôle / porte en bois	Couverture : en tôle
Accès	Par la route du Nécluday, puis par une piste 4x4	
Milieu environnant	Prés et bois	

Carte de localisation :



Photographie(s) :



Commune de La Léchère

Vue d'ensemble



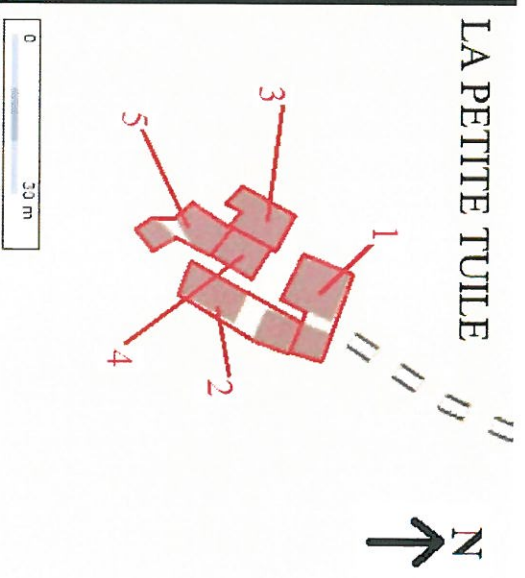

SITUATION :

Nom (Identifiant)	La petite tuile 3
Localisation commune et/ou lieu-dit	Pussy, la Petite Tuile (en-dessous Les Foyères)
Altitude	1100 m


DESCRIPTION :

Référence cadastrale	XO 91 (323 m ²)	
Nom du propriétaire	BILLAT / Jacky, Marcel	
Usage(s)	Propriétaire agricole, a vocation agricole	
Etat	Bon état	
Matériaux	Mur : soubassement en pierre, puis tôle	Couverture : en tôle
	Par la route du Nécluday, puis par une piste 4x4	
Accès		
Milieu environnant	Près et bois	

Carte de localisation :

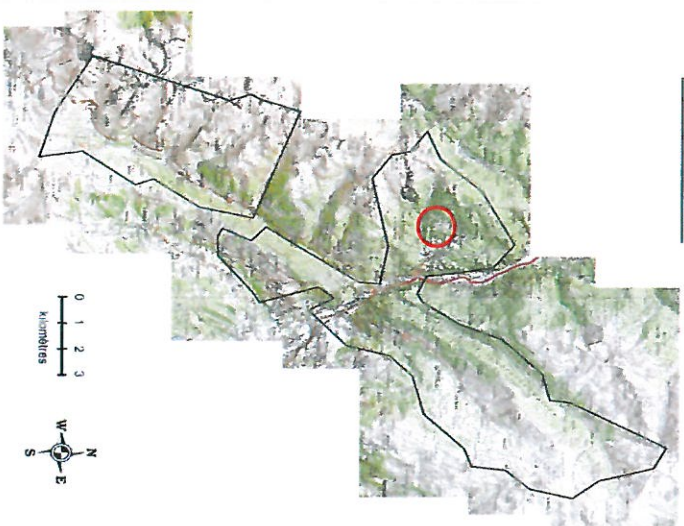


Photographie(s) :



Commune de La Lechère

Vue d'ensemble



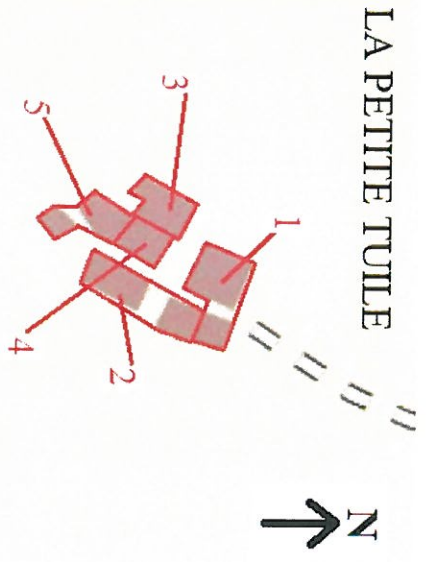

SITUATION :

Nom (identifiant)	La petite tuile 4
Localisation commune et/ou lieu-dit	Pussy, la Petite Tuile (en-dessous Les Foyères)
Altitude	1100 m

DESCRIPTION :

Référence cadastrale	XO 92 (76 m ²)	
Nom du propriétaire	CHUARD / Augustine, Germaine	
Usage(s)	N'a plus de vocation	
Etat	Moyen état	
Matériaux	Mur : en pierre et tôle	Couverture : en tôle
	Par la route du Nécluday, puis par une piste 4x4	
Accès		
Milieu environnant	Près et bois	

Carte de localisation :



Photographie(s) :



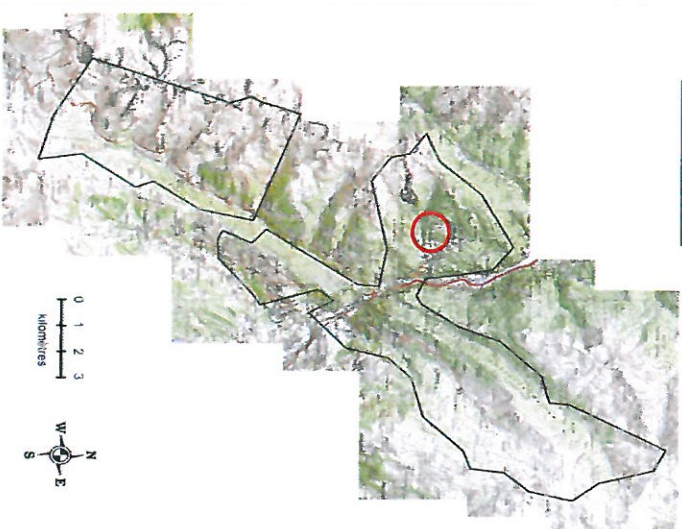
Fiche chalet N°88

INVENTAIRE DES CHALETS D'ALPAGE

SITUATION :

Commune de La Léchère

Vue d'ensemble

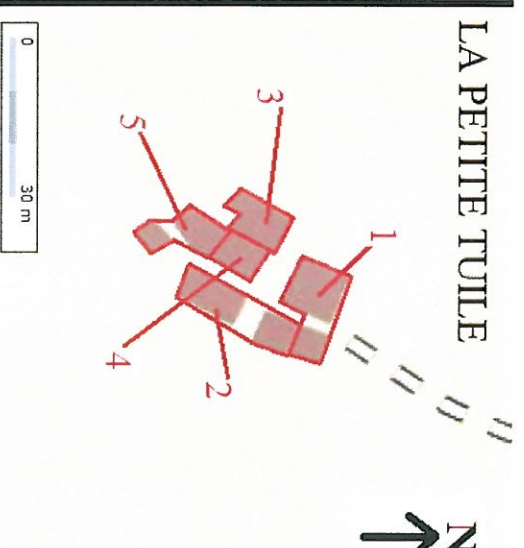



Nom (identifiant)	La petite tuile 5
Localisation commune et/ou lieu-dit	Pussy, la Petite Tuile (en-dessous Les Foyères)
Altitude	1100 m


DESCRIPTION :

Référence cadastrale	XO 93 (67 m ²) et XO 94 (58 m ²)	
Nom du propriétaire	MASSON / Gérard, Emile, Jean	
Usage(s)	N'a plus de vocation, à l'abandon (ancienne écurie)	
Etat	A l'abandon, ruine	
Matériaux	Mur : en pierre pour la partie en ruine, et pierre + bois pour l'ancienne écurie	Couverture : en tôle pour l'ancienne écurie, aucun pour la partie en ruine
Accès	Par la route du Nécluday, puis par une piste 4x4	
Milieu environnant	Près et bois	

Carte de localisation :



Photographie(s) :



Fiche chalet N°89

INVENTAIRE DES CHALETS D'ALPAGE

SITUATION :

Commune de La Lechère

Vue d'ensemble

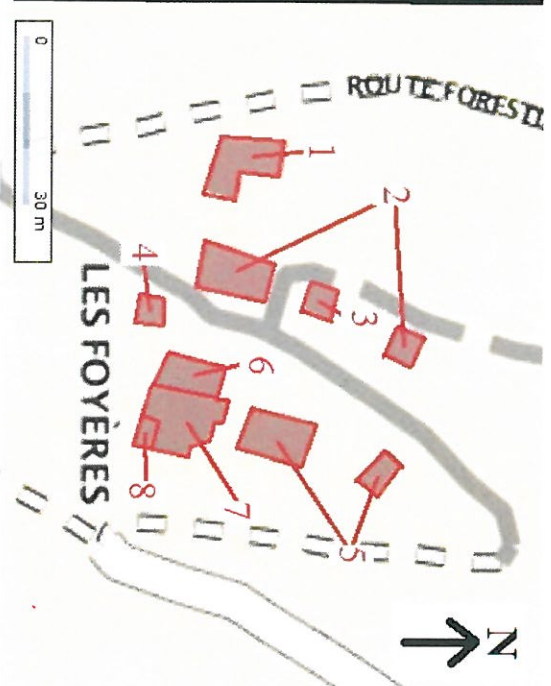
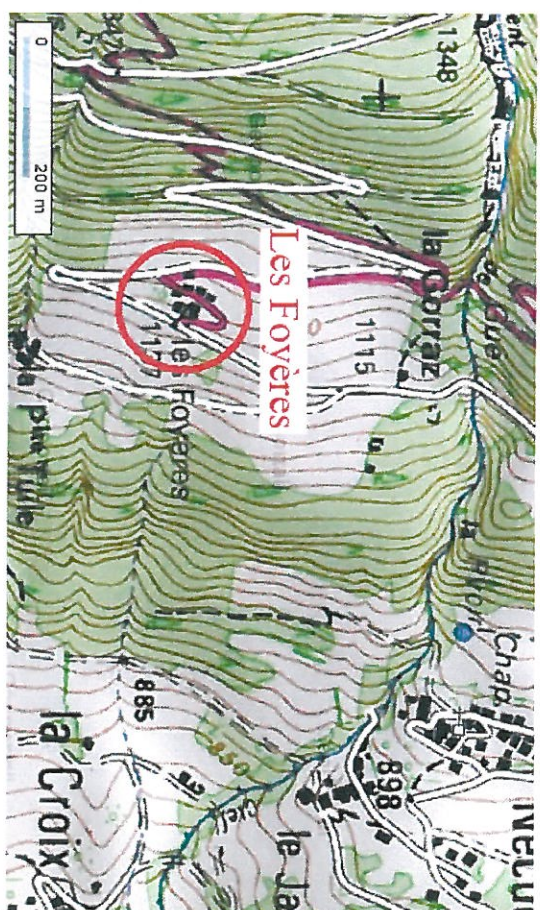


Nom (Identifiant)	Les Foyères 1
Localisation commune et/ou lieu-dit	Pussy, « les Foyères » Habitat groupé
Altitude	1137 m

DESCRIPTION :

Référence cadastrale	Parcelle : XO 106 (195 m ²)	
Nom du propriétaire	BLECHER / David, Charles	
Usage(s)	Chalet réhabilité / secondaire, n'a plus de vocation agricole	
Etat	Moyen état, encore en travaux	
Matériaux	Mur : pierre, et une partie en bois	Couverture : en tôle
	Par la route du Nécluday, fermée en hiver	
Accès		
Milieu environnant	prés	

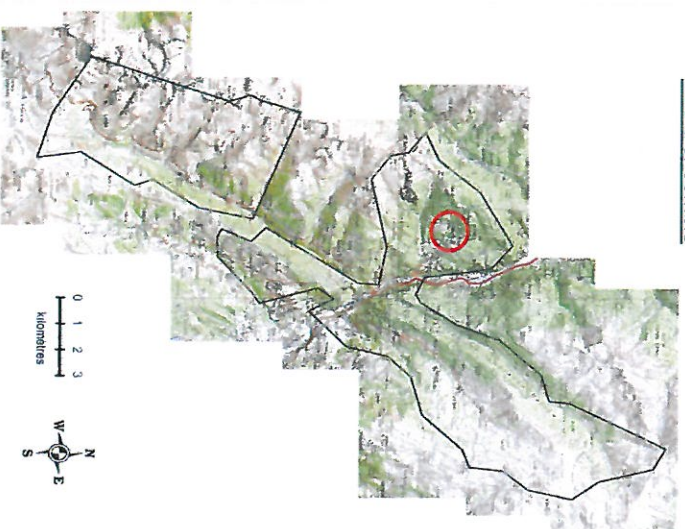
Carte de localisation :



Photographie(s) :



Commune de La Léchère
 Vue d'ensemble



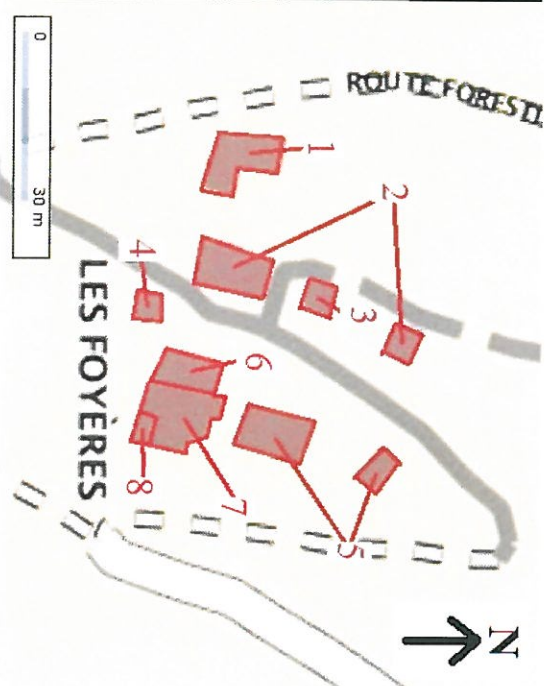
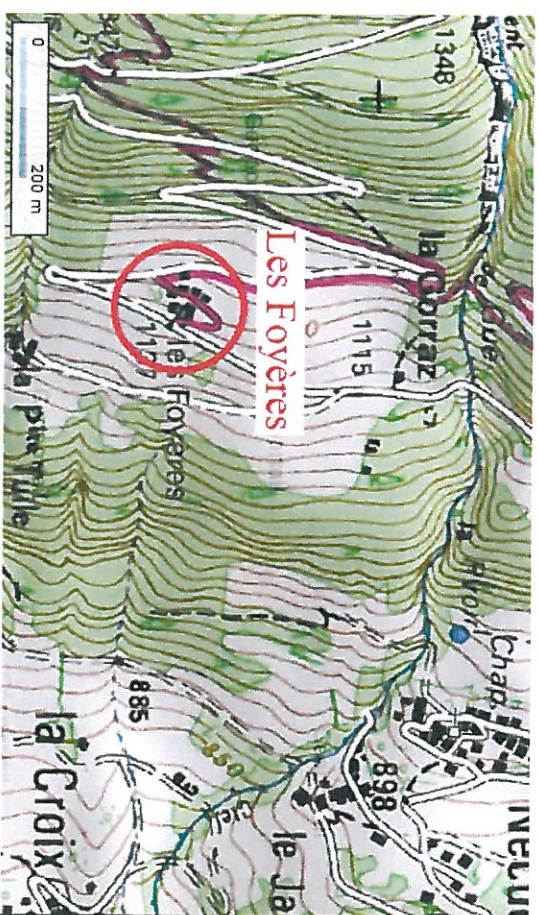
SITUATION :

Nom (Identifiant)	Les Foyères 2
Localisation commune et/ou lieu-dit	Pussy, « les Foyères » Habitat groupé
Altitude	1137 m

DESCRIPTION :

Référence cadastrale	Parcelle : XO 107, grange (78 m ²) et XO 111, chalet (33 m ²)	
Nom du propriétaire	BILLAT / Michel, Jean, Camille	
Usage(s)	Chalet agricole, et grange : à vocation agricole	
Etat	Bon état	
Matériaux	Mur : soubassement en pierre, puis bois (tôle sur la grange)	Couverture : en tôle
Accès	Par la route du Nécluday, fermée en hiver	
Milieu environnant	prés	

Carte de localisation :

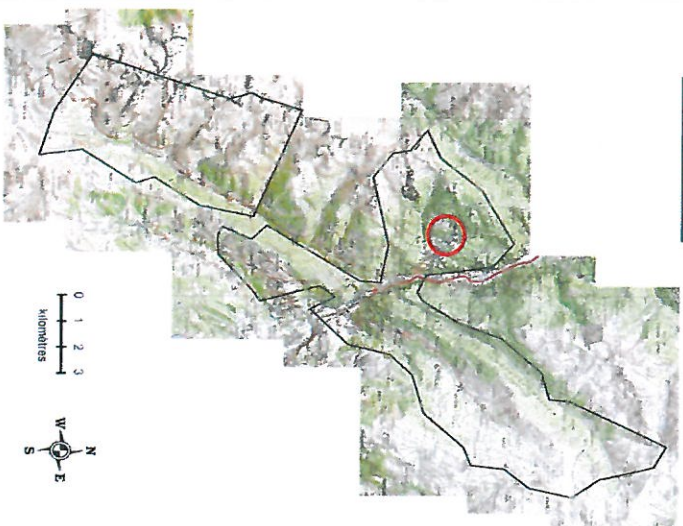


Photographie(s) :



Commune de La Lechère

Vue d'ensemble



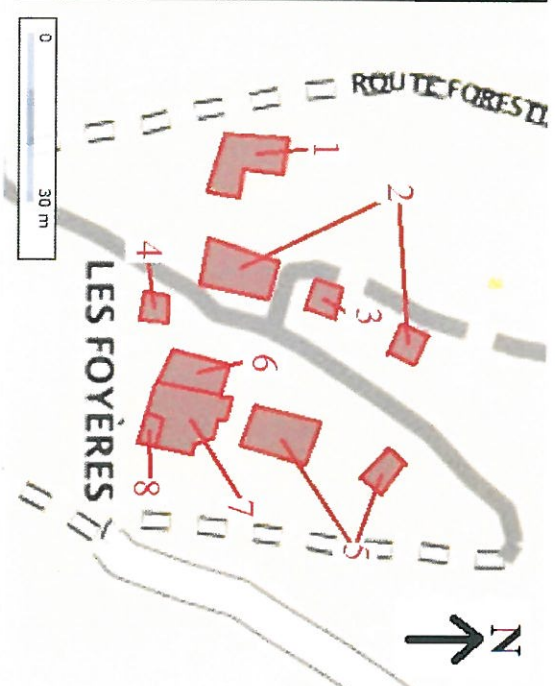
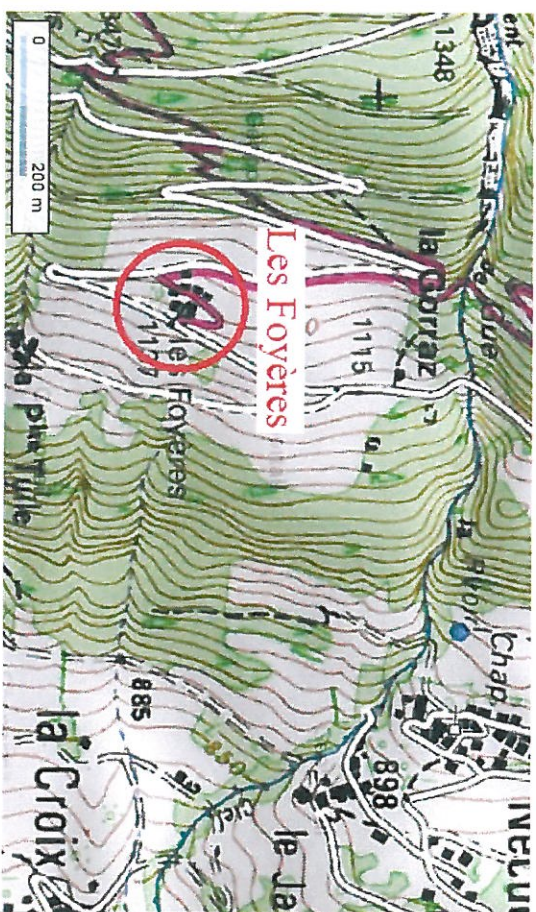
SITUATION :

Nom (Identifiant)	Les Foyères 3 « sur Lauge »
Localisation commune et/ou lieu-dit	Pussy, « les Foyères » Habitat groupé, Entre les deux chalets BILLAT
Altitude	1137 m

DESCRIPTION :

Référence cadastrale	Parcelle : XO 110 et XO 56	
Nom du propriétaire	LECLERC / Catherine, Odette	
Usage(s)	Maison secondaire, n'a plus de vocation agricole	
Etat	Bon état	
Matériaux	Mur : soubassement pierre, moellons et crépi et puis bois	Couverture : en tôle
	Par la route du Nécluday, fermée pendant l'hiver	
Accès		
Milieu environnant	prés	

Carte de localisation :



Photographie(s) :



Commune de La Léchère

Vue d'ensemble



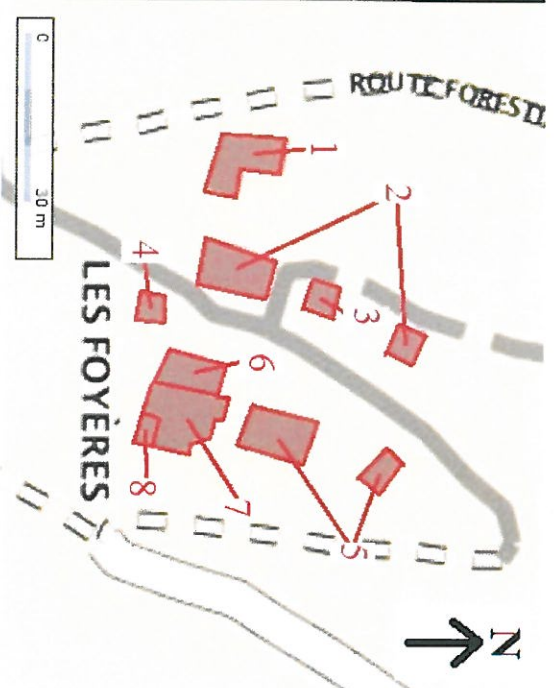
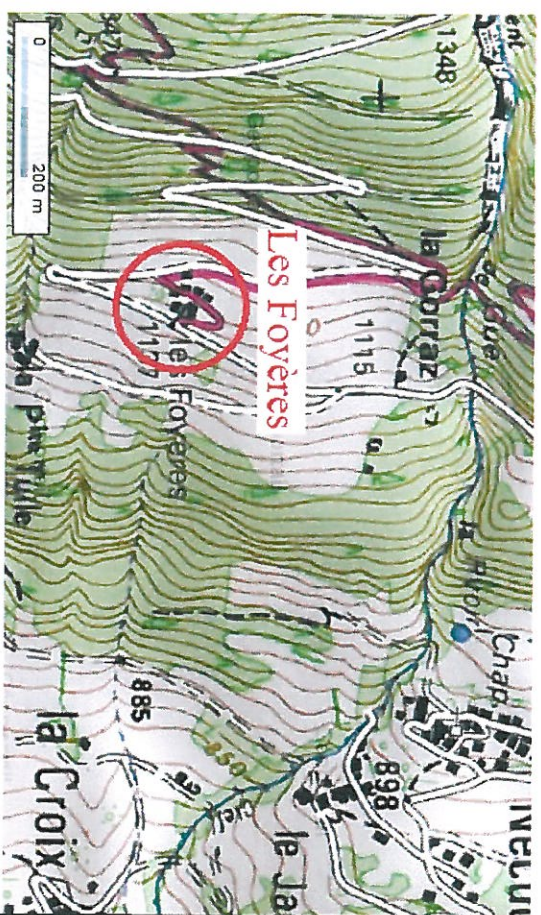
SITUATION :

Nom (identifiant)	Les Foyères 4
Localisation commune et/ou lieu-dit	Pussy, « les Foyères » Habitat groupé
Altitude	1137 m

DESCRIPTION :

Référence cadastrale	Parcelle : XO 105 (325 m ²)	
Nom du propriétaire	LEGER / Marcel	
Usage(s)	A vocation agricole	
Etat	Bon état	
Matériaux	Mur : soubassement en pierre et crépi, puis bois	Couverture : en tôle (rouge)
Accès	Par la route de Nécluday, fermée pendant l'hiver	
Milieu environnant	prés	

Carte de localisation :



Photographie(s) :



Commune de La Léchère

Vue d'ensemble

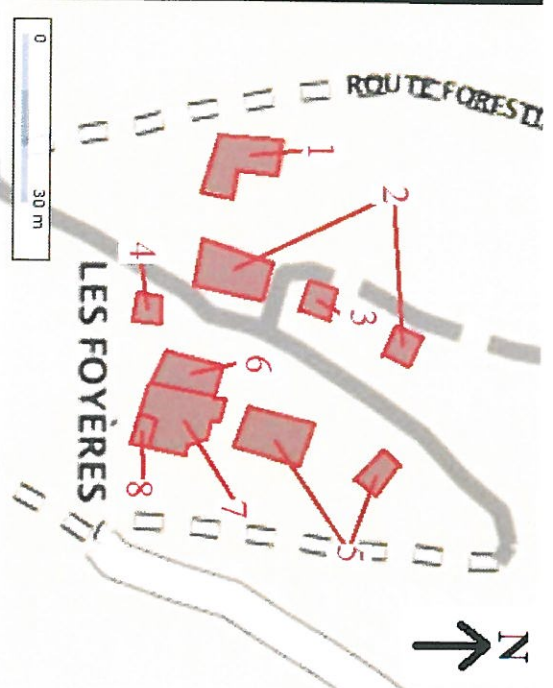
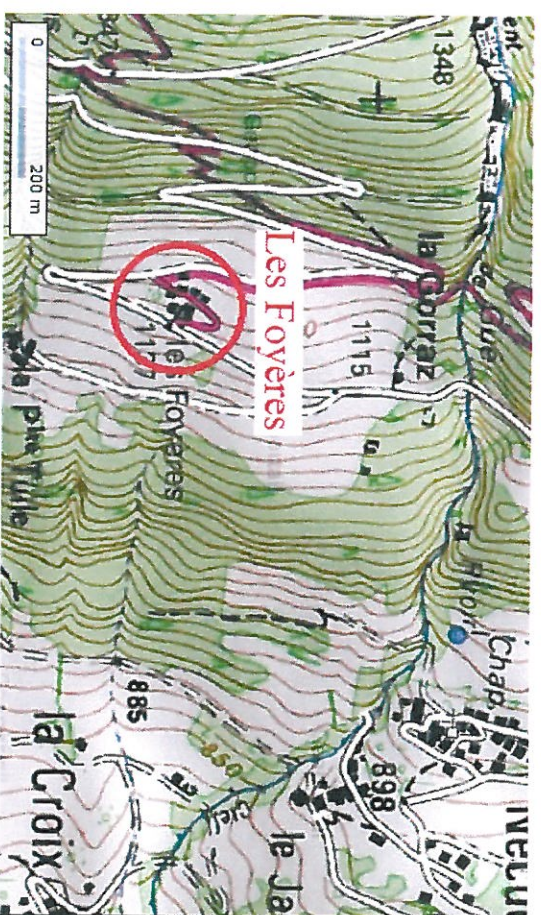


Nom (Identifiant)	Les Foyères 5 « les murettes »
Localisation commune et/ou lieu-dit	Pussy, « les Foyères » Habitat groupé
Altitude	1137 m

SITUATION :**DESCRIPTION :**

Référence cadastrale	Parcelle : XO 113, chalet et XO 112, grange (125 m ²)	
Nom du propriétaire	Deux bâtis, même propriétaire : COLLIARD / Gabriel, François	
Usage(s)	A vocation agricole	
Etat	Bon état	
Matériaux	Mur : pierre + crépis et bois	Couverture : en tôle
	Par la route de Nécluday, fermée pendant l'hiver	
Accès		
Milieu environnant	prés	

Carte de localisation :

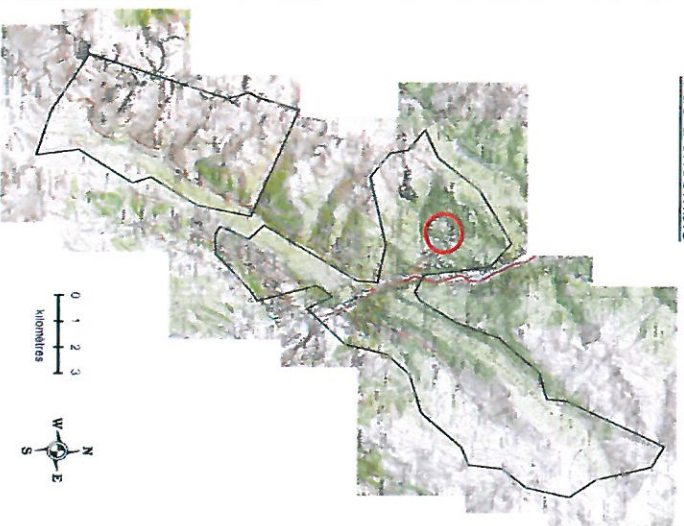


Photographie(s) :



Commune de La Léchère

Vue d'ensemble

0 1 2 3
kilomètres

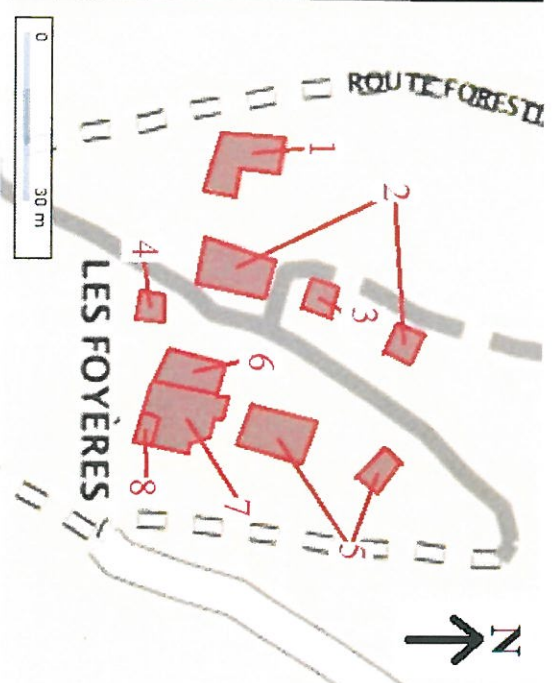
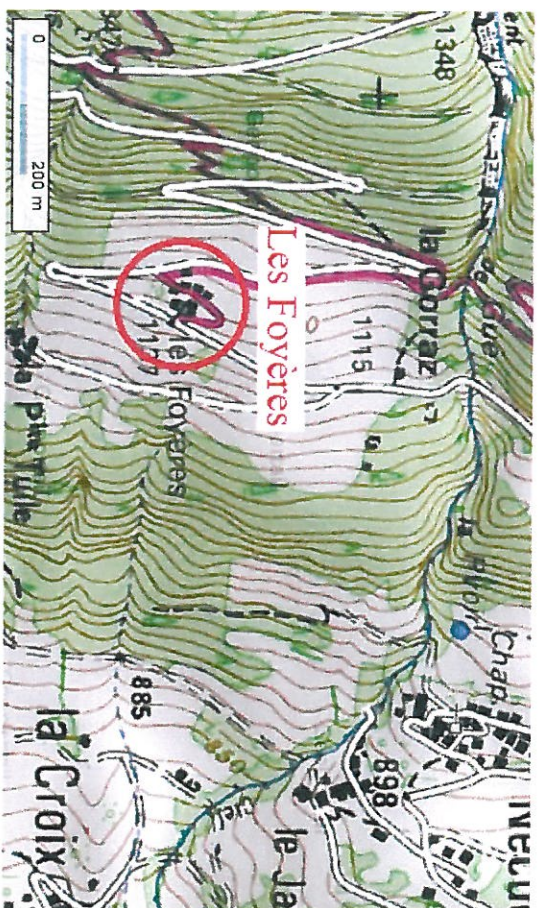
SITUATION :

Nom (Identifiant)	Les Foyères 6	
Localisation commune et/ou lieu-dit	Pussy, « les Foyères » Habitat groupé	
Altitude	1137 m	

DESCRIPTION :

Référence cadastrale	Parcelle : XO 102 (83 m ²)	
Nom du propriétaire	CARRET / Christian, Serge	
Usage(s)	N'a plus de vocation agricole	
Etat	Bon état	
Matériaux	Mur : pierre (petite partie en soubassement) et bois	Couverture : en tôle
Accès	Par la route du Nécluday, fermée en hiver	
Milieu environnant	prés	

Carte de localisation :



Photographie(s) :



Commune de La Lechère

Vue d'ensemble



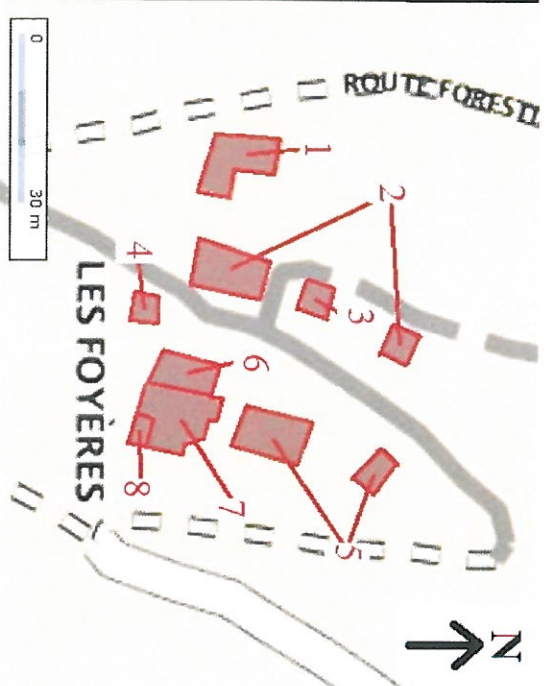
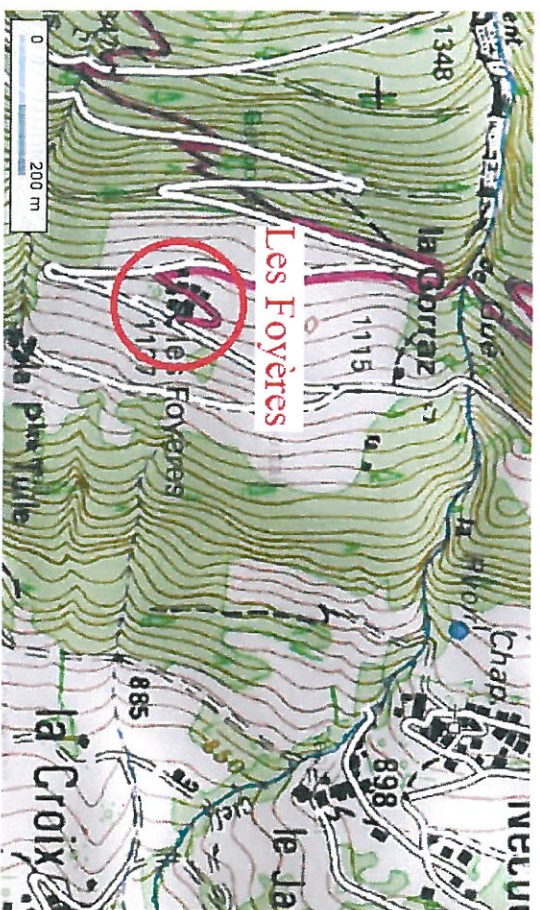
SITUATION :

Nom (identifiant)	Les Foyères 7	
Localisation commune et/ou lieu-dit	Pussy, « les Foyères » Habitat groupé	
Altitude	1137 m	

DESCRIPTION :

Référence cadastrale	Parcelle : XO 100 (155 m ²)	
Nom du propriétaire	NANTET / Jean-Louis	
Usage(s)	Maison secondaire, n'a plus de vocation agricole	
Etat	Bon état	
Matériaux	Mur : pierre, crépis et bois pour la partie aval, pierre et tôle pour la partie amont (grange)	Couverture : en tôle
	Par la route de Nécuday, fermée pendant l'hiver	
Accès		
Milieu environnant	prés	

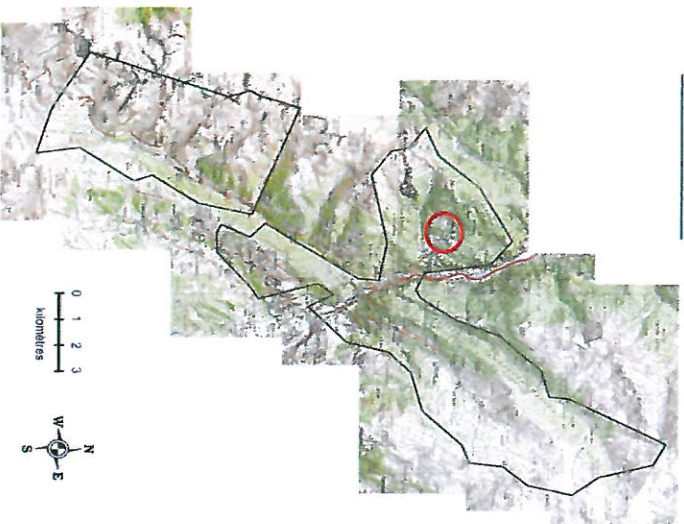
Carte de localisation :



Photographie(s) :



Commune de La Léchère
 Vue d'ensemble



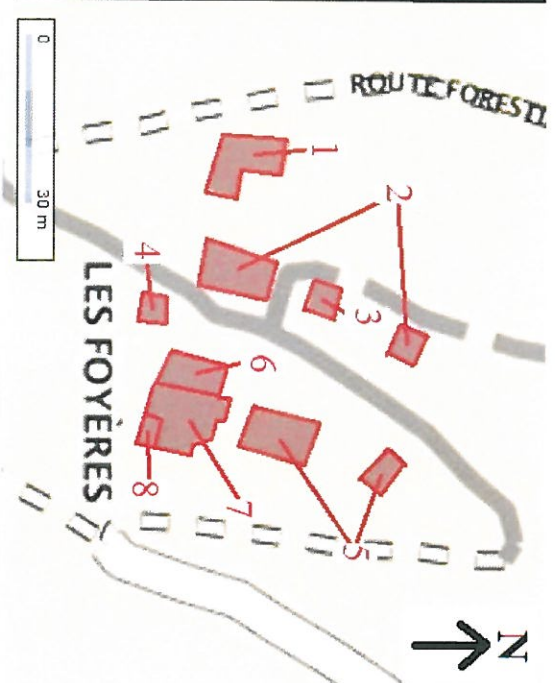
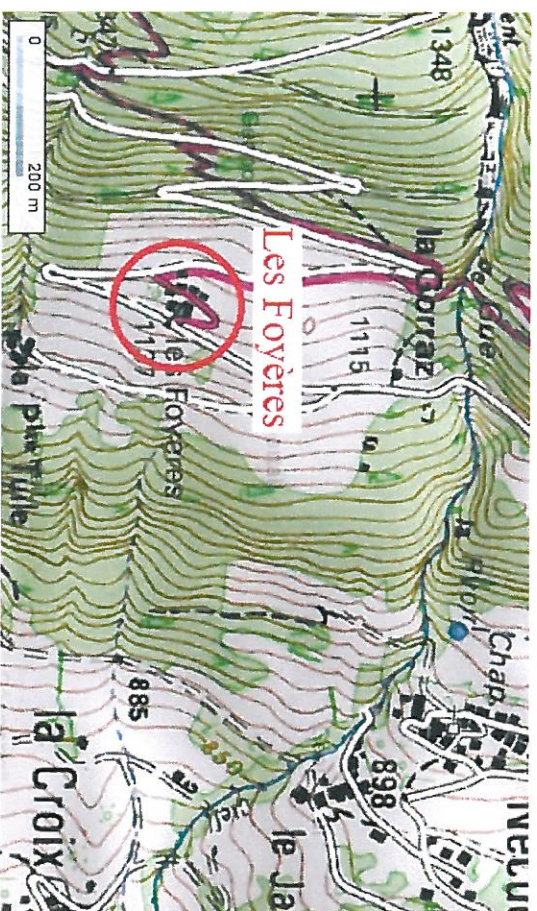
SITUATION :

Nom (Identifiant)	Les Foyères 8 « le Darbelet »
Localisation commune et/ou lieu-dit	Pussy, « les Foyères » Habitat groupé
Altitude	1137 m

DESCRIPTION :

Référence cadastrale	Parcelle : XO 101 (26 m ²)	
Nom du propriétaire	FORESTIER / Solange, Marie	
Usage(s)	Maison secondaire, n'a plus de vocation agricole	
Etat	Bon état	
Matériaux	Mur : soubassement en pierre, puis crépi et bois	Couverture : en tôle
	Par la route, fermée à Nécuday pendant l'hiver.	
Accès		
Milieu environnant	près	

Carte de localisation :



Photographie(s) :



Commune de La Léchère
 Vue d'ensemble



SITUATION :

Nom (Identifiant)	Plan Biollay
Localisation commune et/ou lieu-dit	Pussy, au sud des Foyères, « plan biollay »
Altitude	1210 m

DESCRIPTION :

Référence cadastrale	Parcelle : XN 16, grange (305 m ²) et XN 17, chalet (126 m ²)	
Nom du propriétaire	Deux bâtis, même propriétaire : MATHIEZ / Gérard	
Usage(s)	Vocation agricole, pâturage de génisse	
Etat	Bon état. Présence d'eau à proximité mais pas dans le chalet.	
Matériaux	Mur : moellons et crépi pour le chalet, bois avec tôle et chaume pour la grange	Couverture : en tôle (neuve pour le chalet)
	Route forestière du Miard, puis piste 4x4	
Accès	Près et bois	
Milieu environnant	Près et bois	

Carte de localisation :



Photographie(s) :

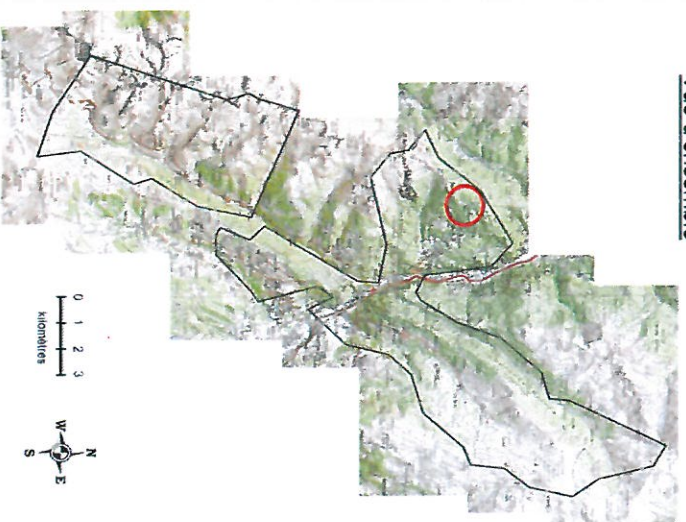


SITUATION :

Nom (Identifiant)	Chalet montagne d'en haut
Localisation commune et/ou lieu-dit	Pussy, route du Nécluday, Montagne d'en haut
Altitude	1613 m


DESCRIPTION :

Référence cadastrale	Parcelle : MC 20, contenance de la parcelle : 64 m ²	
Nom du propriétaire	Commune de La Léchère, biens de l'ancienne commune de Pussy	
Usage(s)	Loué aux alpagistes : pâturage de génisses	
Etat	Bon état	
Matériaux	Mur : pierre et bois	Couverture : en tôle
	Petit chemin ou sentier	
Accès		
Milieu environnant	Près et bois	



Commune de La Léchère
Vue d'ensemble

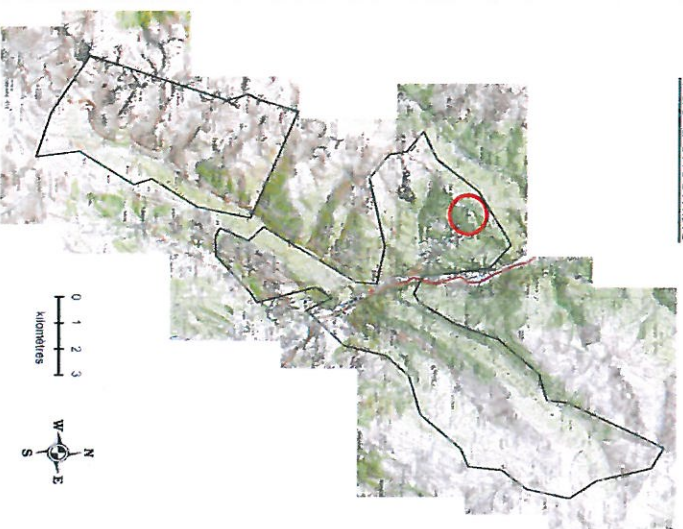
Carte de localisation :



Photographie(s) :



Commune de La Léchère
 Vue d'ensemble



SITUATION :

Nom (Identifiant)	Chalet montagne d'en bas
Localisation commune et/ou lieu-dit	Pussy, route du Nécluday, Montagne d'en bas
Altitude	1516 m

DESCRIPTION :

Référence cadastrale	Parcelle : MC 24, contenance de la parcelle : 16 m ²	
Nom du propriétaire	Commune de La Léchère, biens de l'ancienne commune de Pussy	
Usage(s)	Loué aux alpagistes : pâturage de génisses	
Etat	Bon état	
Matériaux	Mur : pierre, partie haute en bois	Couverture : en tôle, toit neuf
	Petit chemin ou sentier	
Accès		
Milieu environnant	Prés et bois	

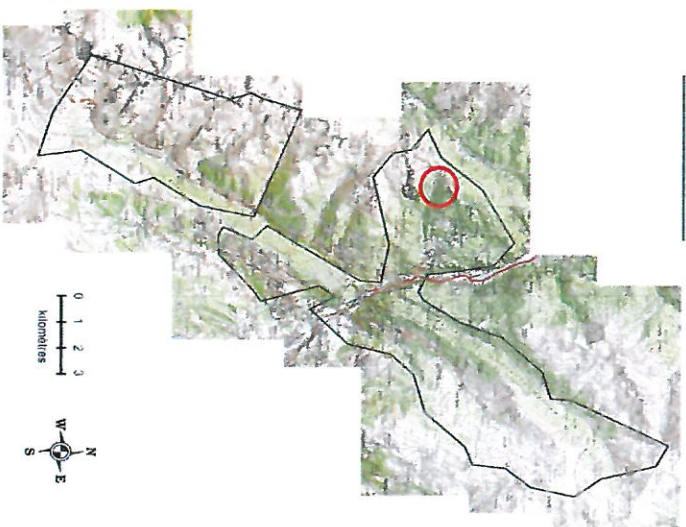
Carte de localisation :



Photographie(s) :



Commune de La Léchère
 Vue d'ensemble



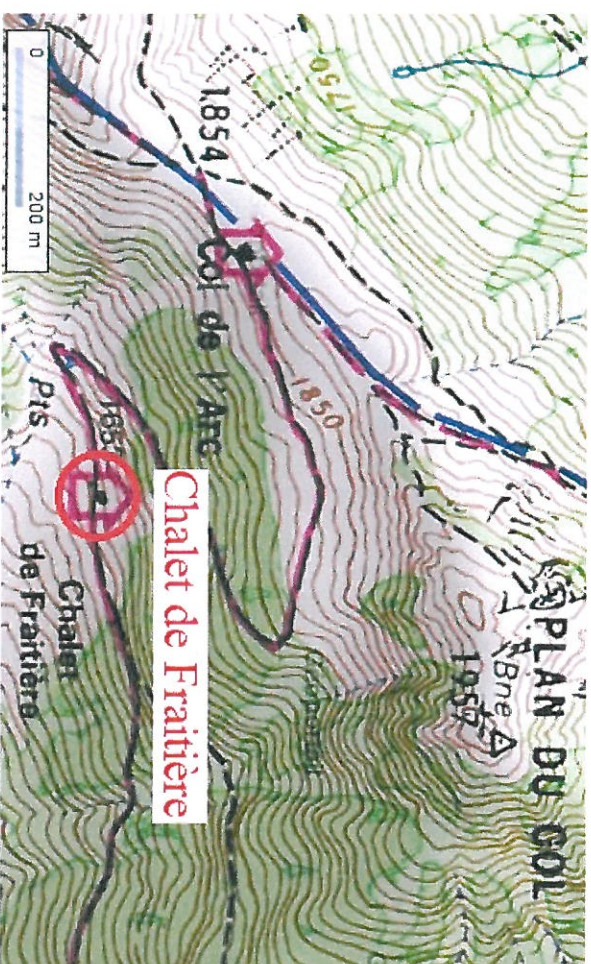
SITUATION :

Nom (Identifiant)	Chalet de la Fraitière, « cave de l'Arc »
Localisation commune et/ou lieu-dit	Pussy, en montant au col de l'Arc
Altitude	1653 m

DESCRIPTION :

Référence cadastrale	Parcelle : MC 8, contenance de la parcelle : 185 790 m ²	
Nom du propriétaire	Commune de La Léchère, biens de l'ancienne commune de Pussy	
Usage(s)	Alpage : pâturage de chèvres : élevage caprins	
Etat	bon	
Matériaux	Mur :	Couverture :
	Route pastorale / accès 4x4	
Accès		
Milieu environnant	alpage	

Carte de localisation :



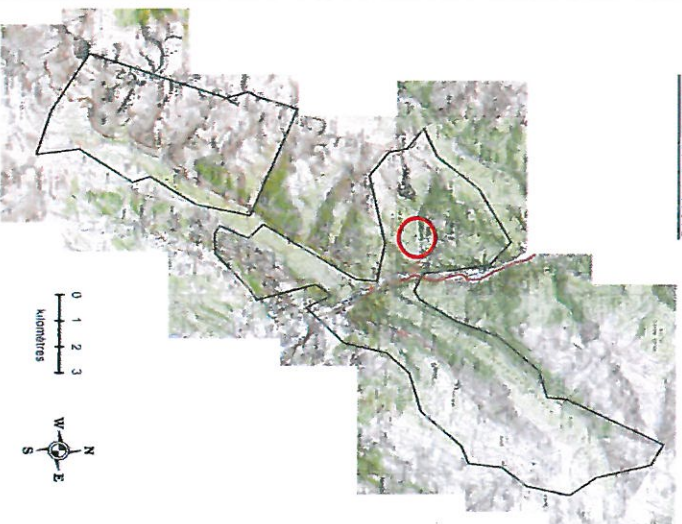
Photographie(s) :



SITUATION :

Commune de La Léchère

Vue d'ensemble



Nom (Identifiant)	Combachat 1
Localisation commune et/ou lieu-dit	Pussy, après « Le Crey », Combaz tiétaz « Combachat »
Altitude	850 m

DESCRIPTION :

Référence cadastrale	Parcelle : XH 58	
Nom du propriétaire	COLLIARD / Marie-Louise	
Usage(s)	Chalet qui n'a plus de vocation agricole.	
Etat	Etat plutôt bon pour le chalet, et mesure sur la piste	
Matériaux	Mur : béton, petite partie en bois au-dessus pour le chalet. Mesure : pierre	Couverture : en tôle Pas de couverture pour la mesure
Accès	Piste 4x4	
Milieu environnant	bois	

Carte de localisation :

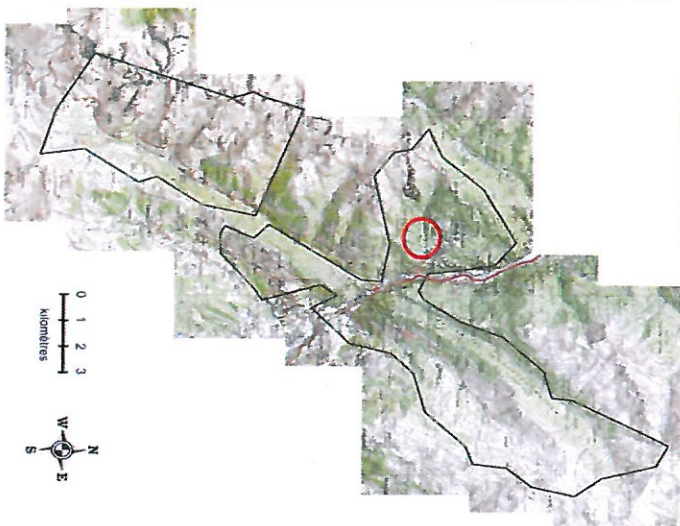


Photographie(s) :



Commune de La Lechère

Vue d'ensemble



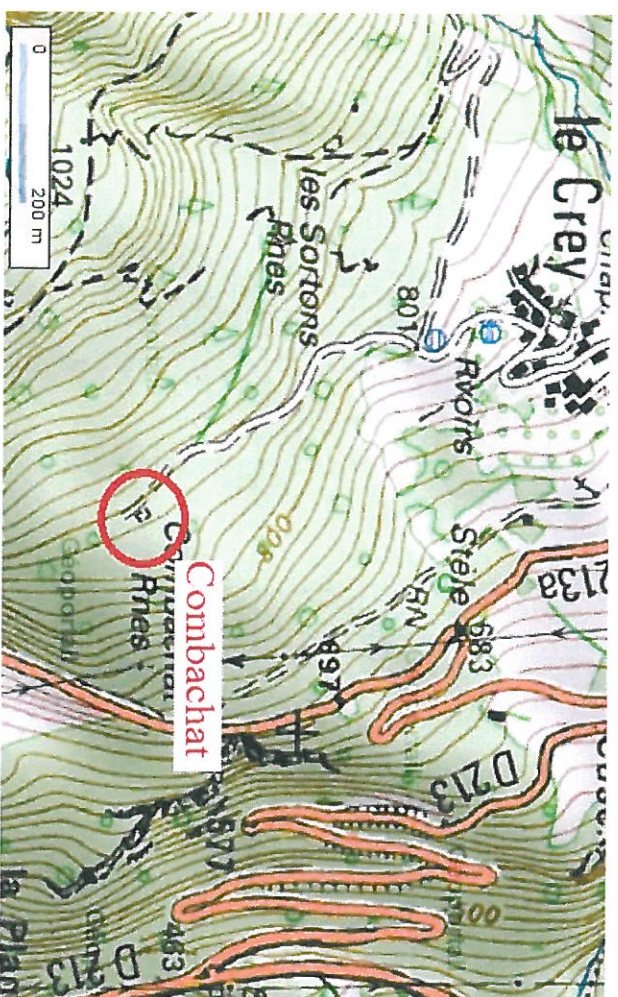
SITUATION :

Nom (identifiant)	Combachat 2
Localisation commune et/ou lieu-dit	Pussy, après « Le Crey », Combaz tiétaz « Combachat »
Altitude	850 m

DESCRIPTION :

Référence cadastrale	Parcelle : XH 55 (100 m ²) et XH 56 (92 m ²)	
Nom du propriétaire	XH 55 : MONEY / Souvenir, Henri XH 56 : COLLIARD / Marie-Louise	
Usage(s)	Chalet qui n'a plus de vocation agricole. A l'abandon.	
Etat	Tombe en ruine.	
Matériaux	Mur : en pierre et bois	Couverture : en tôle
Accès	Piste 4x4	
Milieu environnant	bois	

Carte de localisation :



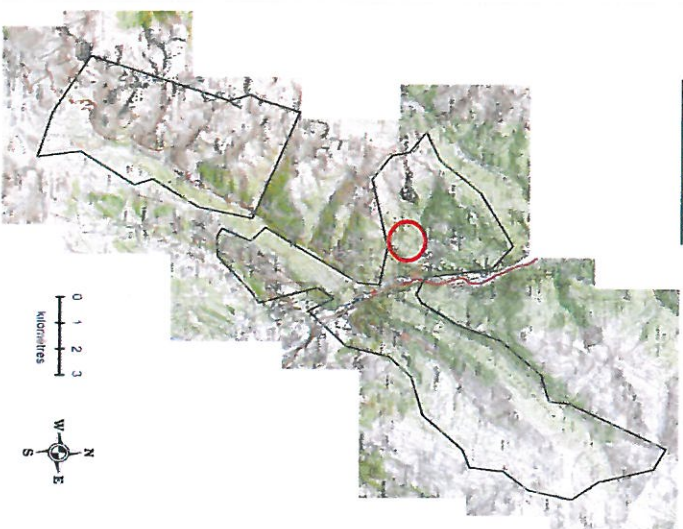
Photographie(s) :



SITUATION :

Commune de La Léchère

Vue d'ensemble

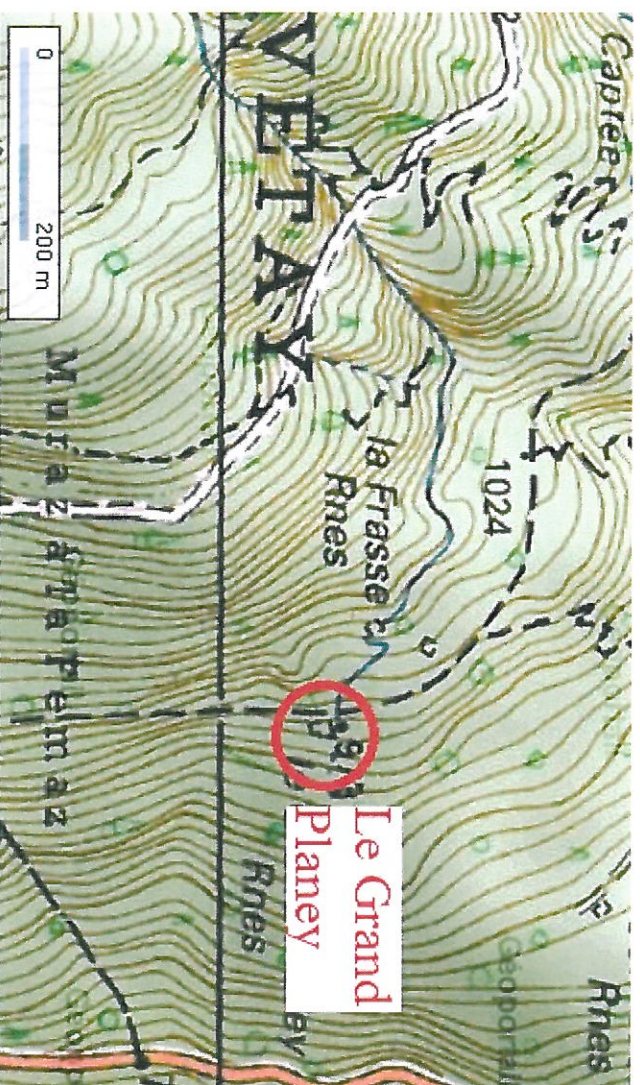


Nom (Identifiant)	Le Grand Planey
Localisation commune et/ou lieu-dit	Pussy, après « Le Crey », le Grand Planey
Altitude	975 m

DESCRIPTION :

Référence cadastrale	Parcelles : XH 70 (20 m ²), XH 71 (20 m ²), XH 69 (40 m ²)	
Nom du propriétaire	XH 70 et XH 71 : DELZANI / Gérard, Henri, Alexandre XH 69 : BILLAT / Muriel, Léon	
Usage(s)	Chalet qui n'a plus de vocation agricole. A l'abandon.	
Etat	Masure, en ruine	
Matériaux	Mur : pierre	Couverture : /
Accès	Piste 4x4	
Milieu environnant	bois	

Carte de localisation :



Photographie(s) :



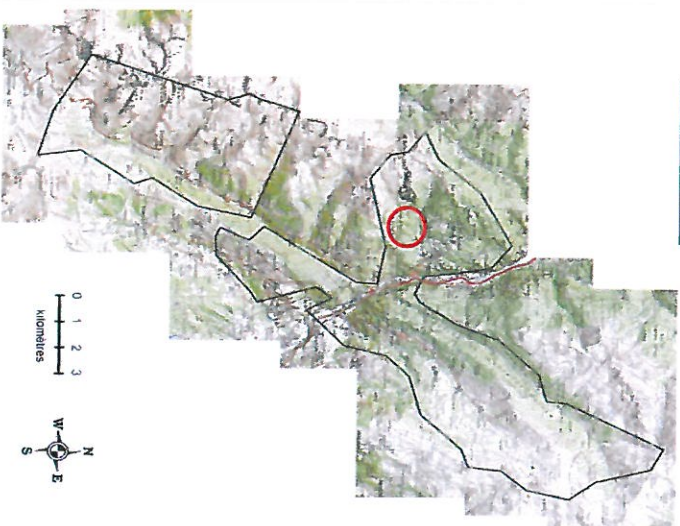
Fiche chalet N°105

INVENTAIRE DES CHALETS D'ALPAGE

SITUATION :

Commune de La Léchère

Vue d'ensemble

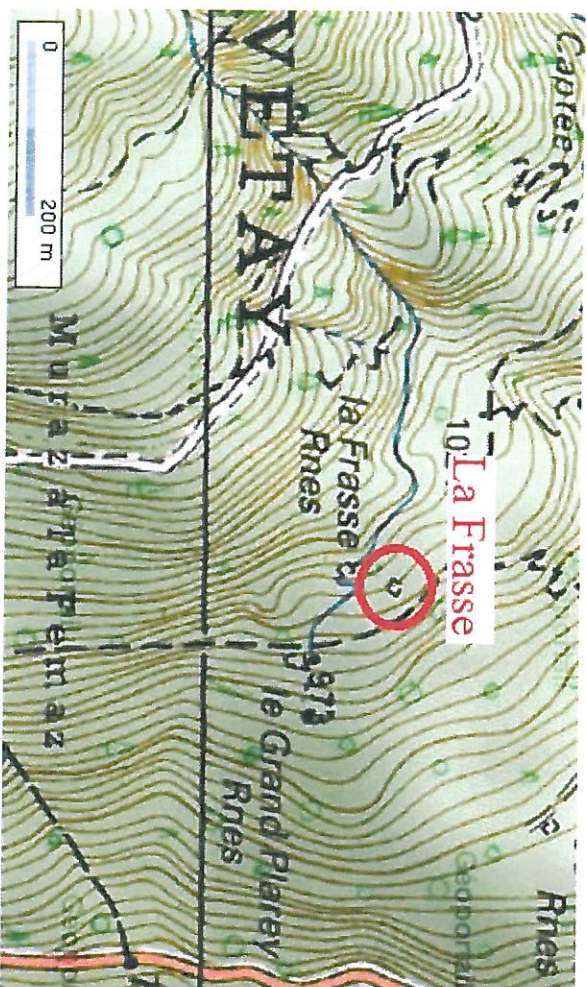


Nom (Identifiant)	La Frasse
Localisation commune et/ou lieu-dit	Pussy, au-dessus du « Le Crey », après le Grand Planey
Altitude	1015 m

DESCRIPTION :

Référence cadastrale		
Nom du propriétaire	Germanaz	
Usage(s)		
Etat	Plutôt bon état	
Matériaux	Mur : bois (un petit soubassement en pierre)	Couverture : en tôle
	A pied depuis la piste 4x4	
Accès		
Milieu environnant	bois	

Carte de localisation :



Photographie(s) :

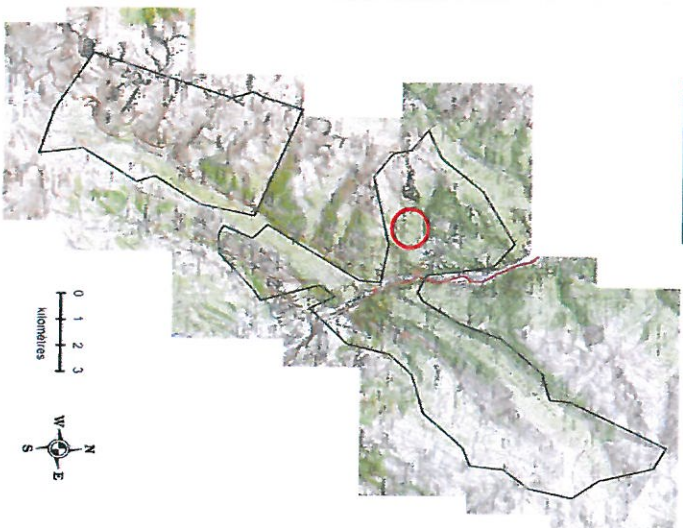


INVENTAIRE DES CHALETS D'ALPAGE

SITUATION :

Commune de La Léchère

Vue d'ensemble

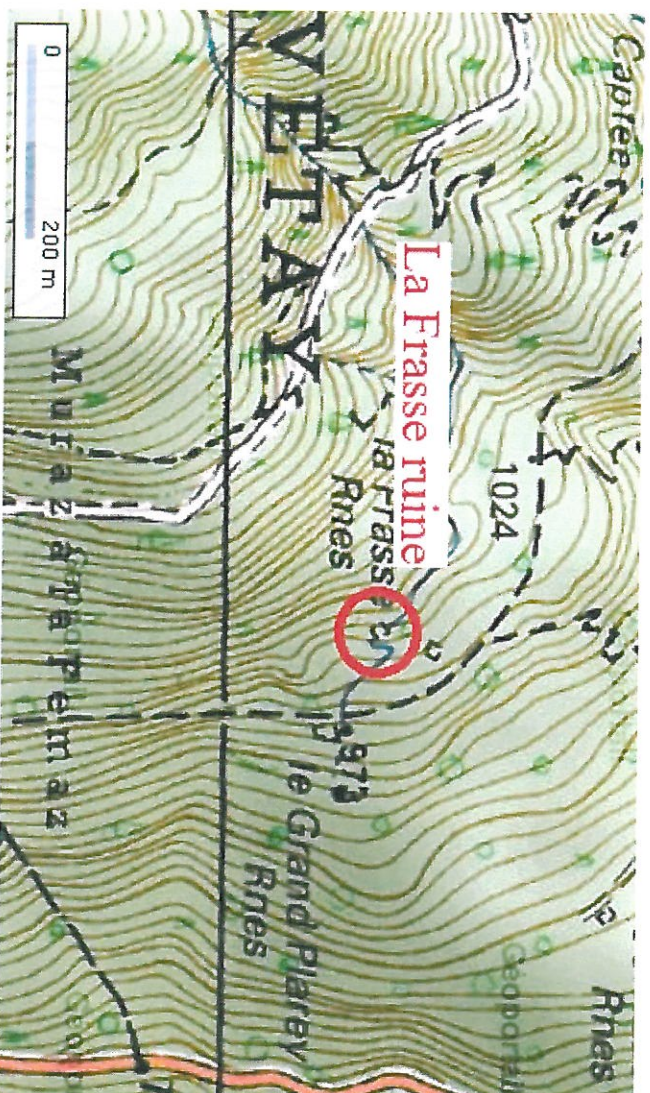


Nom (Identifiant)	La Frasse
Localisation commune et/ou lieu-dit	Pussy, après « Le Crey », La frasse ruine
Altitude	1015 m


DESCRIPTION :

Référence cadastrale	
Nom du propriétaire	
Usage(s)	Chalet qui n'a plus de vocation agricole. A l'abandon.
Etat	Ruine / mesure
Matériaux	Mur : pierre
	Couverture : /
Accès	Apparaît sur l'IGN comme chemin d'exploitation de continuité aléatoire.
Milieu environnant	bois

Carte de localisation :



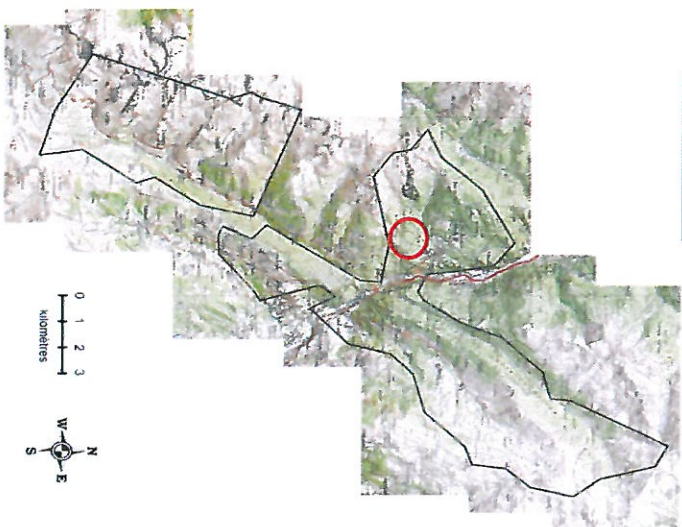
Photographie(s) :



SITUATION :

Commune de La Léchère

Vue d'ensemble

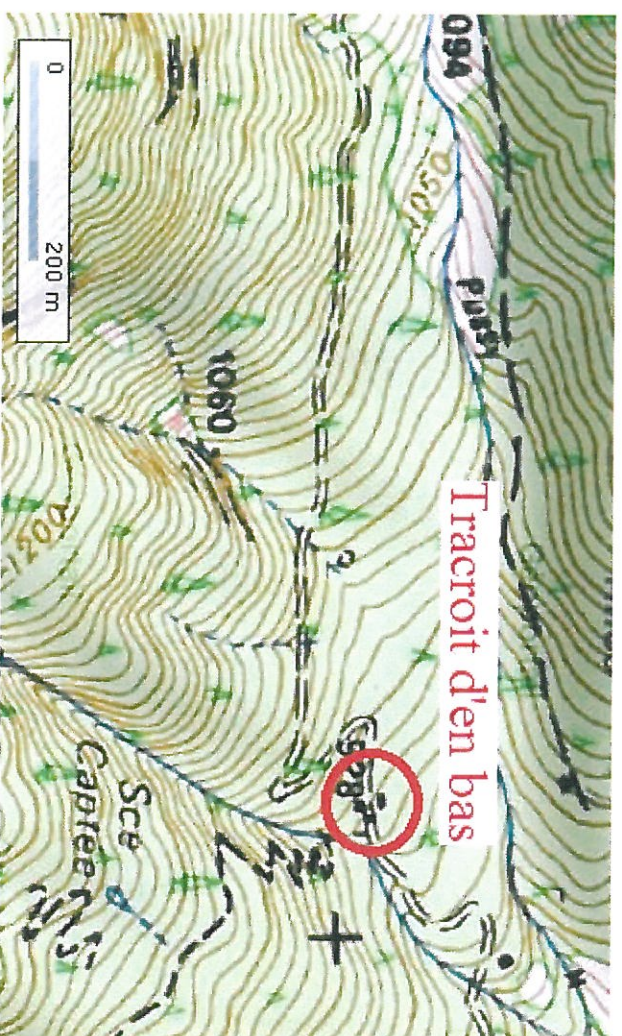


Nom (Identifiant)	Tracroit d'en bas
Localisation commune et/ou lieu-dit	Pussy, après « Le Crey », Tracroit
Altitude	930 m

DESCRIPTION :

Référence cadastrale	Parcelles : XL 15 et XL 95	
Nom du propriétaire	XL 15 : CHEVILLARD / Roger, Henri XL 95 : COLLARD / Jean-Claude	
Usage(s)	Chalet qui n'a plus de vocation agricole. A l'abandon.	
Etat	Masure, en ruine	
Matériaux	Mur : pierre	Couverture : /
	Piste 4x4	
Accès		
Milieu environnant	bois	

Carte de localisation :



Photographie(s) :



Fiche chalet N°108

INVENTAIRE DES CHALETS D'ALPAGE

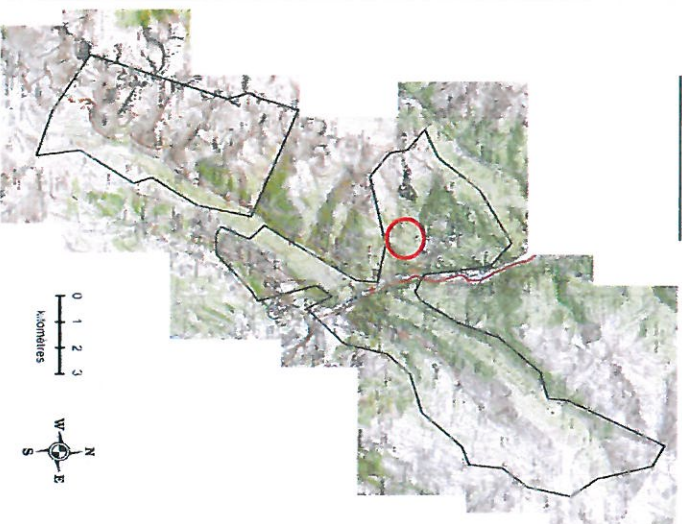
SITUATION :

Nom (Identifiant)	Tracroit d'en haut 1
Localisation commune et/ou lieu-dit	Pussy, après « Le Crey », Tracroit
Altitude	990 m

DESCRIPTION :

Référence cadastrale	Parcelle : MO 9 (150 m ²)	
Nom du propriétaire	Leger / Fernand, René	
Usage(s)	Chalet qui n'a plus de vocation agricole.	
Etat	Moyen	
Matériaux	Mur : pierre et bois	Couverture : tôle
	Piste 4x4	
Accès		
Milieu environnant	bois	

Commune de La Léchère
Vue d'ensemble



Mai 2012 - Commune de LA LECHERE

Pauline Leterte

Carte de localisation :



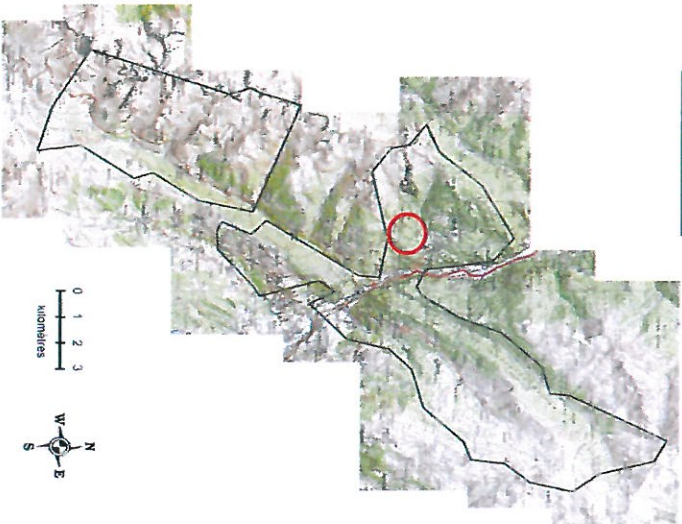
Photographie(s) :



SITUATION :

Commune de La Léchère

Vue d'ensemble

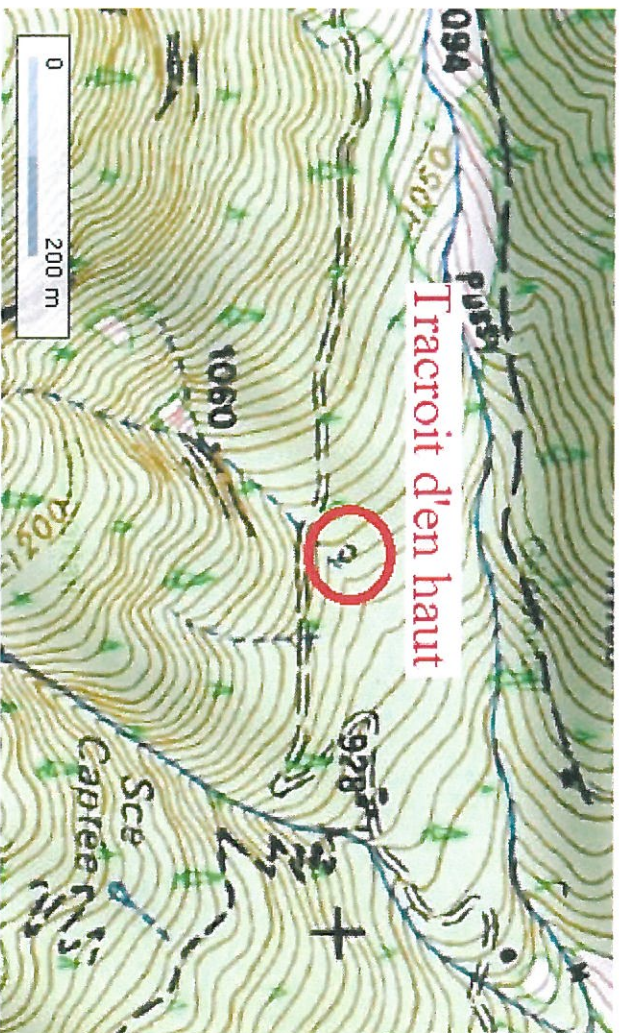


Nom (identifiant)	Tracroit d'en haut 2, ruine
Localisation commune et/ou lieu-dit	Pussy, après « Le Crey », Tracroit
Altitude	990 m

DESCRIPTION :

Référence cadastrale	MO 14 (304 m ²)	
Nom du propriétaire	Leger / Fernand, René	
Usage(s)	Chalet qui n'a plus de vocation agricole. A l'abandon.	
Etat	En ruine, mesure	
Matériaux	Mur : pierre	Couverture :
Accès	Piste 4x4	
Milieu environnant	bois	

Carte de localisation :



Photographie(s) :



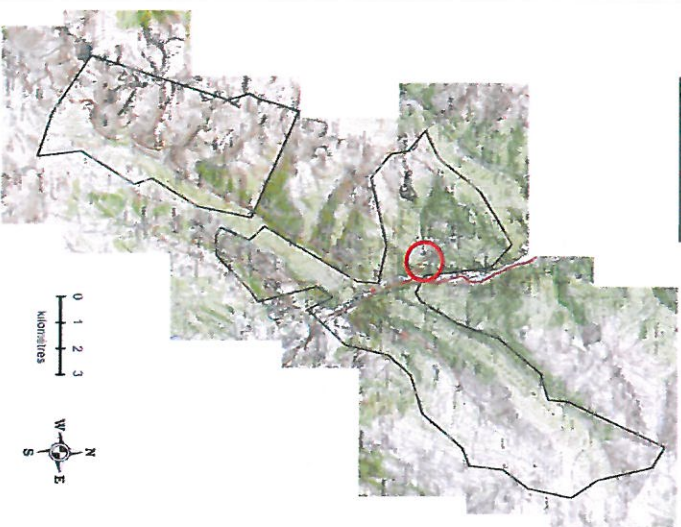
Fiche chalet N°110

INVENTAIRE DES CHALETS D'ALPAGE

SITUATION :

Commune de La Léchère

Vue d'ensemble



Nom (Identifiant)	Fontagneux
Localisation commune et/ou lieu-dit	Pussy, à proximité de la route qui arrive à Pussy
Altitude	650 m

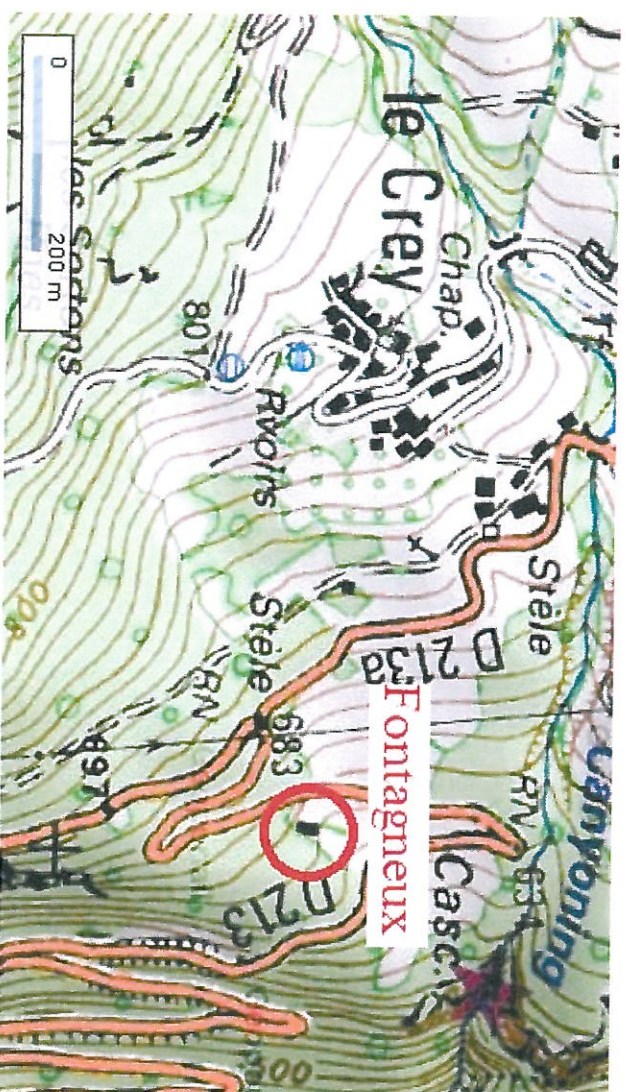
DESCRIPTION :

Référence cadastrale	Parcelle : MN 39 (276 m ²)	
Nom du propriétaire	COLLIARD / Emmanuel, Léon	
Usage(s)	N'a plus de vocation agricole	
Etat	Mauvais état	
Matériaux	Mur : pierre	Couverture : en tôle
	A proximité de la route qui monte à Pussy	
Accès		
Milieu environnant	Bois et pré	

Mai 2012 - Commune de LA LECHERE

Pauline Leterte

Carte de localisation :

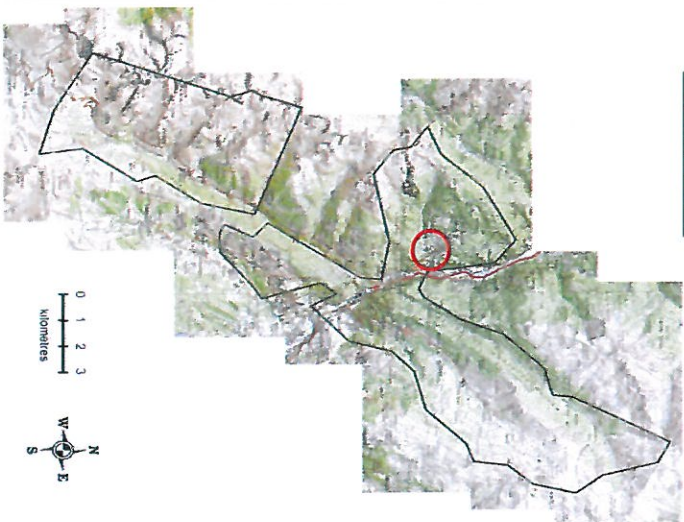


Photographie(s) :



SITUATION :

Commune de La Lechère
 Vue d'ensemble

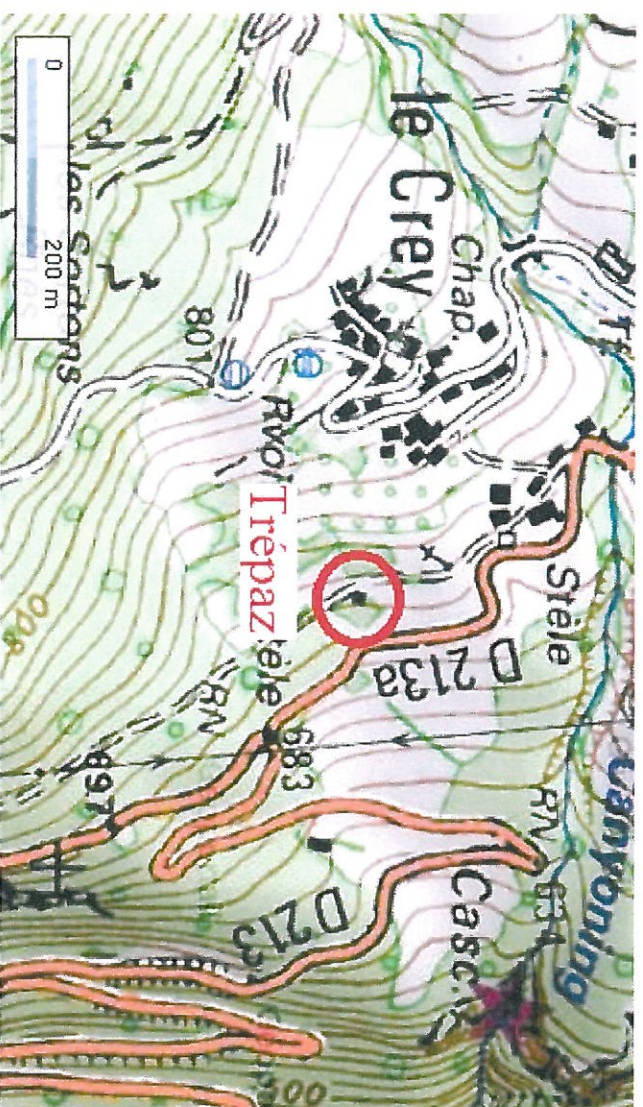


Nom (Identifiant)	Trépaz
Localisation commune et/ou lieu-dit	Pussy, à proximité de la route direction Pussy
Altitude	710 m

DESCRIPTION :

Référence cadastrale	Parcelle : XD 84 (155 m ²)	
Nom du propriétaire	Pour les deux bâtis : REBAUD / Jean-Claude	
Usage(s)	N'a plus de vocation agricole.	
Etat	1 bâti en bon état	
	Ruine et masure à coté de ce bâti	
Matériaux	Mur : pierre et bois pour la bâti en bon état ; pierre pour les ruines	Couverture : tôle ; pas de couverture pour les masures
	Piste à travers un champ	
Accès		
Milieu environnant	prés	

Carte de localisation :

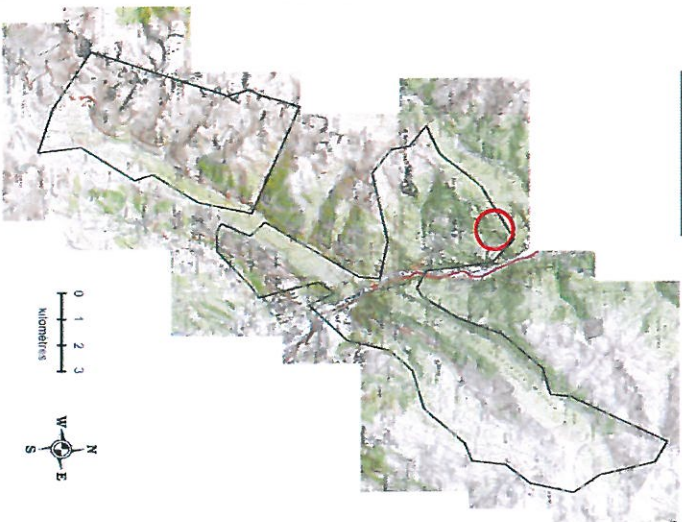


Photographie(s) :



SITUATION :

Commune de La Léchère
 Vue d'ensemble



Nom (Identifiant)	Chalet de Frasseoutane
Localisation commune et/ou lieu-dit	Au N.O de La Mouche
Altitude	1130 m

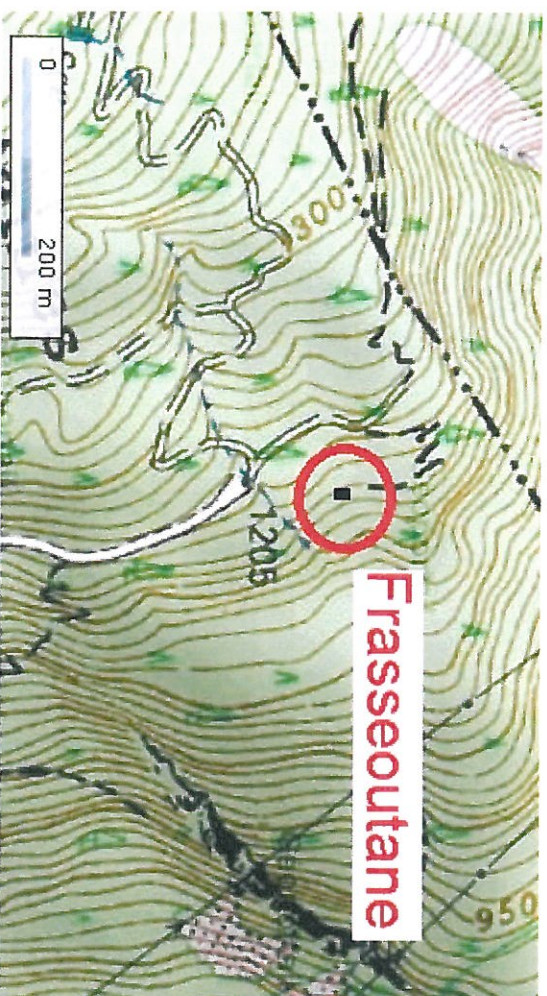
DESCRIPTION :

Référence cadastrale	Parcelle : MC 124 (80 m ²)	
Nom du propriétaire	DAVID / Jean-Claude	
Usage(s)	N'a plus de vocation agricole	
Etat	Masure et un chalet en bon état	
Matériaux	Mur : masure en pierre, et chalet en pierre et tôle	Couverture : en tôle
	A pied depuis la piste forestière en amont.	
Accès		
Milieu environnant	bois	

Fiche chalet N°112

INVENTAIRE DES CHALETS D'ALPAGE

Carte de localisation :



Photographie(s) :



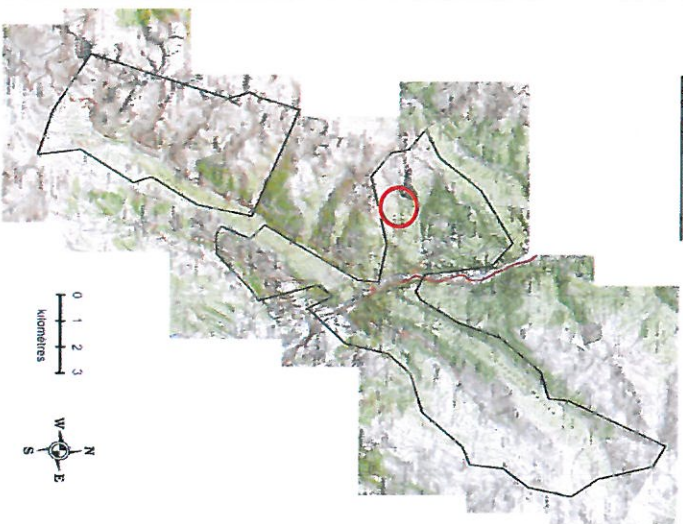
Mai 2012 - Commune de LA LECHERE

Pauline Leterte

SITUATION :

Commune de La Léchère

Vue d'ensemble

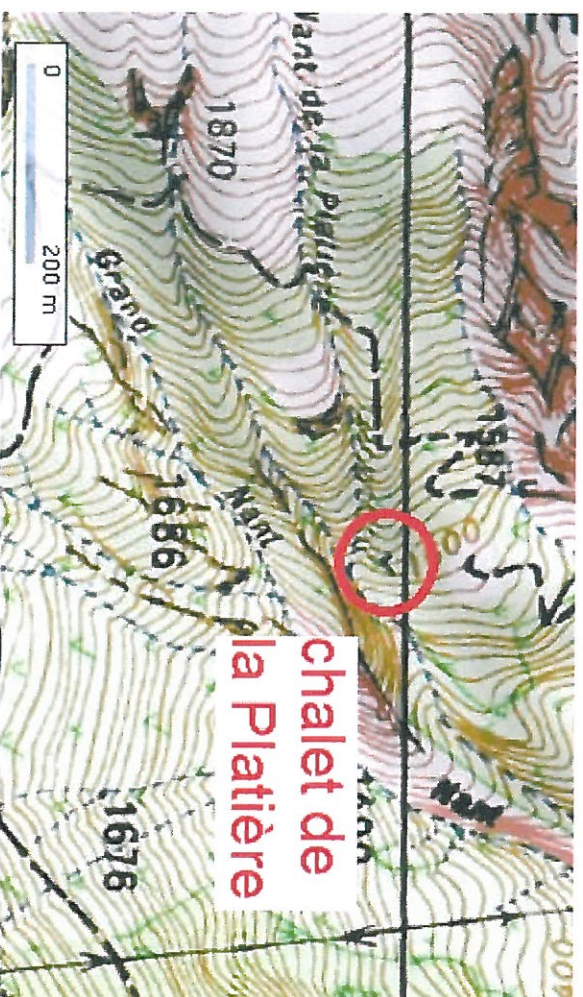


Nom (Identifiant)	Chalet de la Platière
Localisation commune et/ou lieu-dit	Pussy, à proximité du Nant de Platière, en aval des Arelettes
Altitude	1600 m

DESCRIPTION :

Référence cadastrale	Parcelle : MC 3 (24 m ²)	
Nom du propriétaire	Commune de La Léchère, bien de l'ancienne commune de Pussy	
Usage(s)	N'a plus de vocation agricole	
Etat	Bon état	
Matériaux	Mur :	Couverture : en tôle
	A pied	
Accès		
Milieu environnant	Bois	

Carte de localisation :



Photographie(s) :



→ Photo aérienne

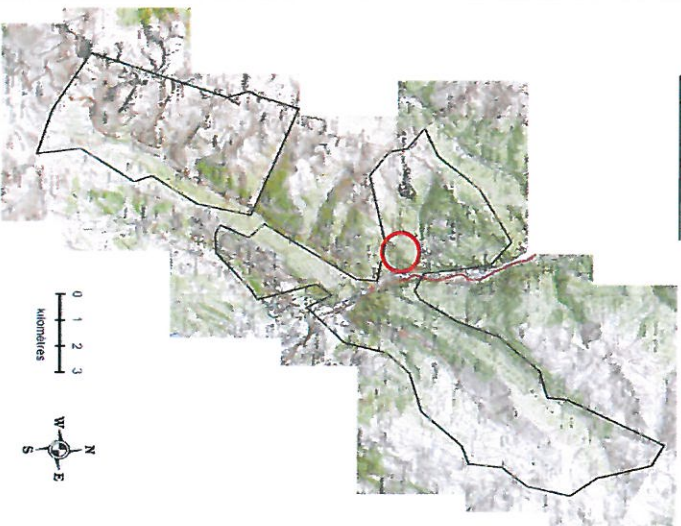
Fiche chalet N°115

INVENTAIRE DES CHALETS D'ALPAGE

SITUATION :

Commune de La Léchère

Vue d'ensemble



Nom (Identifiant)	Les coulées
Localisation commune et/ou lieu-dit	Pussy, à proximité de la RD 213, direction Bonneval
Altitude	660 m

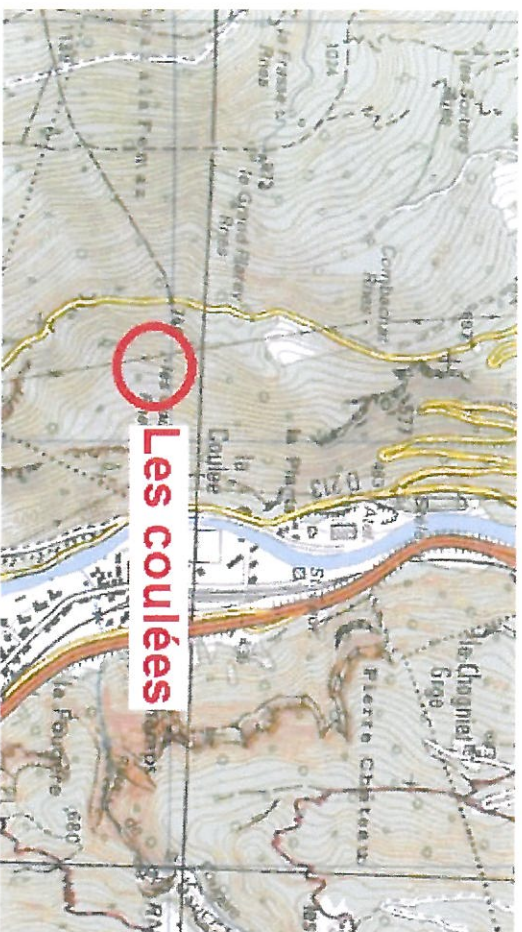
DESCRIPTION :

Référence cadastrale	Parcelles : MN 836 / MN 838	
Nom du propriétaire	DAVID / Jean, Jules et CHEVILLARD / Marie-Louise	
Usage(s)	N'a plus de vocation agricole	
Etat	Mauvais état, à l'abandon	
Matériaux	Mur : pierre	Couverture : tôle
Accès	A pied	
Milieu environnant	bois	


Mai 2012 - Commune de LA LECHERE

Pauline Leterte

Carte de localisation :



Photographie(s) :

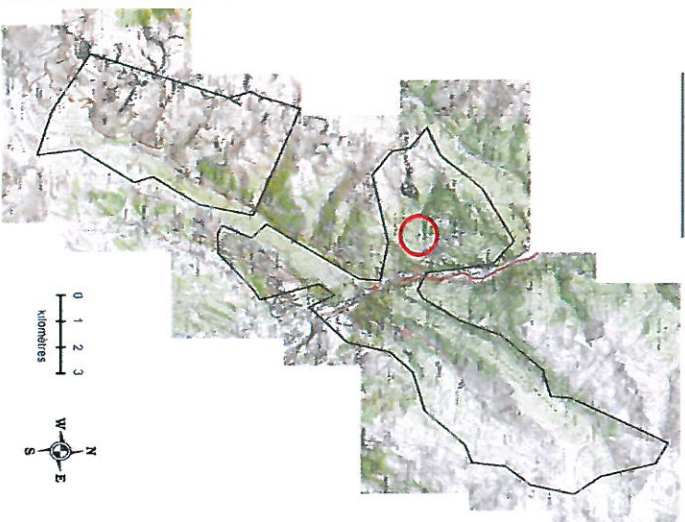


Fiche chalet N°116

INVENTAIRE DES CHALETS D'ALPAGE

SITUATION :

Commune de La Léchère
Vue d'ensemble



Nom (Identifiant)	Les sortons
Localisation commune et/ou lieu-dit	Pussy, en amont du Crey « les sortons »
Altitude	890 m

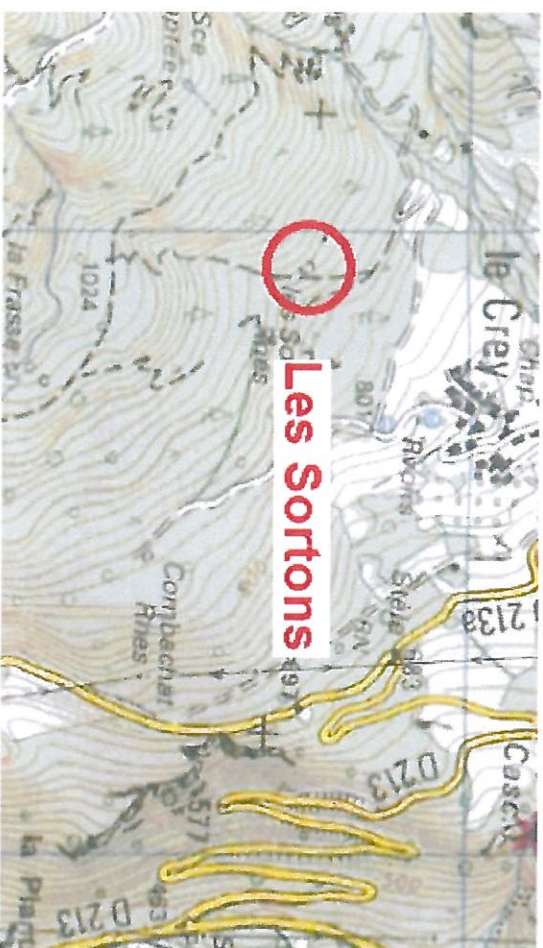
DESCRIPTION :

Référence cadastrale	Parcelle : XL 66	
Nom du propriétaire	NALLET / André, Henri	
Usage(s)	N'a plus de vocation agricole	
Etat	Mauvais état, en ruine	
Matériaux	Mur : pierre	Couverture : /
Accès	A pied	
Milieu environnant	bois	

Mai 2012 - Commune de LA LECHERE

Pauline Leterte

Carte de localisation :



Photographie(s) :



VII) Les chalets d'alpages communaux

On recense 22 chalets communaux sur le territoire, soit 19 % des chalets d'alpage sur l'ensemble de la commune.

$$\left(\frac{22 \times 100}{116}\right) = 18,96\%$$

Ils se répartissent ainsi :

Identifiant	Chalets	Altitude	Statut	Etat
NAVES				
10	le grand plan ch.	1675	communal	bon
12	l'arcosset	1650	communal	bon
17	les terreaux	1720	communal	bon
18	la forclaz	1925	communal	bon
20	la cave	1920	communal	
21	la vieille cave	1990	communal	
22	beauregard nord 1	1960	communal	
27	nant du beurre	2075	communal	bon
28	plan berard	1530	communal	bon
29	la grande maison	1600	communal	bon

CELLIERS				
57	ch. d'argentine	1890	communal	
58	l'arpettaz	1945	communal	bon
59	le queigey	1870	communal	
64	ch. des plans	1890	communal	bon
65	la rame au vieux	1870	communal	
66	ch. du plan d'en bas	1390	communal	bon
PUSSY				
98	ch. montagne d'en haut	1613	communal	bon
99	ch. montagne d'en bas	1516	communal	bon
100	ch. de fraitiere	1650	communal	bon
101	ch. col de l'arc	1850	communal	bon
113	les arolettes	1885	communal	bon
114	la platière	1600	communal	bon

La proportion des chalets privés est plus élevée, ils représentent 94 chalets sur les 116 recensés.

VIII) Brèves analyses

Grâce aux données, nous pouvons s'interroger sur les caractéristiques propres de ces chalets :

Par exemple leurs altitudes ; **48 chalets ont une altitude supérieure ou égale à 1500 mètres**. Ils correspondent à :

- l'intégralité de ceux recensés à Nâves (soit 29)
- ceux situés au col de la Louze (soit le secteur de Petit-Cœur, fiche 53 et 54)
- les 2 chalets situés au col de la Madeleine (secteur N-D de Briançon)
- 9 chalets sur 10 à Celliers
- et seulement 6 chalets dans le secteur de Pussy. On remarque qu'une grande partie des chalets situés à Pussy ont une altitude inférieure à 1500 mètres.

L'état de ces chalets, à noter que seulement 102 chalets sont pris en compte car 14 non pas été vus (dû aux conditions météorologiques et à l'enneigement)

- 66 chalets sont en bon état sur la commune de La Léchère, soit plus de la moitié (64,7%)
- 27 chalets sont en mauvais état (ruine ou mesure), soit 24,5% des chalets.
- 9 sont en moyen état (8,8%)