

**COMMUNE DE
FEISSONS-SUR-ISERE**
Département de la Savoie



**Plan Local d'Urbanisme
Inventaire du patrimoine**



DOSSIER D'APPROBATION




Document réalisé essentiellement par la commune

Inventaire du patrimoine

Le présent document recense les éléments de patrimoine de Feissons-sur-Isère suivants:

- les chalets d'alpage, qui avaient un usage pastoral et sont repérés par un indice "c" au plan de zonage du PLU
- les refuges de Sécheron et La Perrière, anciens bâtiments à usage pastoral, repérés par un indice "R" au plan de zonage du PLU
- les hameaux, groupements bâtis et bâtiments isolés du versant, dont certains sont classés en zone Nh au plan de zonage du PLU
- le patrimoine viticole, avec deux sartos identifiés au titre du 2° du III de l'article L.123-1-5 du Code de l'urbanisme par une étoile sur le plan de zonage
- les bassins répartis sur le village de Feissons et le hameau de Feissonnet
- l'église de Feissons, identifiée au titre du 2° du III de l'article L.123-1-5 du Code de l'urbanisme par une étoile sur le plan de zonage
- les fours de Feissonnet et du Croitet, identifiés au titre du 2° du III de l'article L.123-1-5 du Code de l'urbanisme par une étoile sur le plan de zonage
- le château de Feissons, identifié au titre du 2° du III de l'article L.123-1-5 du Code de l'urbanisme par une étoile sur le plan de zonage
- la maison du patrimoine au Rivet
- le tilleuil de Feissonnet, identifié au titre du 2° du III de l'article L.123-1-5 du Code de l'urbanisme par une étoile sur le plan de zonage
- les sources
- les pierres à cupules
- la pierre des Autrichiens

Charvet - Planche - chalet d'alpage



lieu-dit : charvet planche
Section cadastral :A
N°de parcelle :75
Altitude :1219



Description :

Accès :chemin

Type d'habitat :isolé

Nb de bâtiments :2 (une habitation et une grange)

Usage d'origine : pastoral


Etat :délabré

Topographie : pente, exposé sud

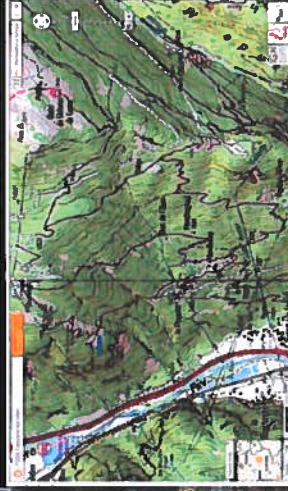
Réseau :neant

Architecture :batiment en bois et en pierre, le toit est en tôle

Les Grangettes - chalet d'alpage



carte d'identité:
lieu-dit : Les Gragettes
Section cadastrale :A
N°de parcelle :64
Altitude :1140



Description :
Accès : chemin
Type d'habitat : isolé
Nb de bâtiments : 2 (une habitation et abri)
Usage d'origine : pastoral
État : neuf
Topographie : pente plutôt douce , exposé sud
Réseau : neant
Architecture : bâtiment en bois et en pierre, le toit est en tôle

Le Darbelay - chalet d'alpage



carte d'identité:
lieu-dit :LE DARBELAY
Section cadastrale :OA
N° de parcelle :94/93
Altitude :1346



Description :Maison écartées

Accès :route carrossable et chemin

Type d'habitat :/

Nb de bâtiments :2

Usage d'origine :pastoral

Etat :délabré







Topographie :zone humide, terrain en pente, exposé sud

Réseau :neant


Architecture : chalet , grange et étable



Le Chagniet - chalets d'alpage

 <p>1</p>			<p>carte d'identité: lieu-dit : LE CHAGNIET Section cadastrale : OC N° de parcelle : 860/861/859 Altitude : 679</p> 		<p>Description : Accès : chemin ou route carrossable Type d'habitat : isolé Nb de bâtiments : 3 Usage d'origine : pastoral Etat : un bâtiment en bon état, Topographie : pente douce, exposé est, zone humide Réseau : neant</p>	
<p>4 Architecture : toit en tôle, mur en pierre et en bois</p>						

Le bien de l'ours - chalet d'alpage



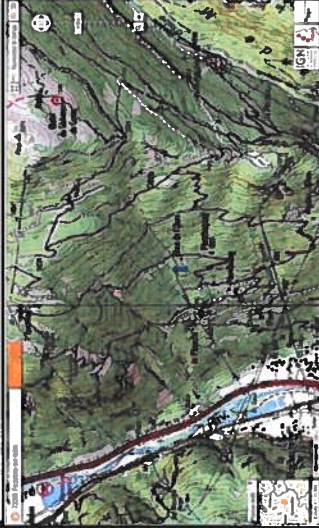
1



2



Carte d'identité:
lieu-dit : LE BIEN DE L'OURS
Section cadastrale : OA
N° de parcelle : 1033/1034
Altitude : 1085



Description :

Accès : chemin
Type d'habitat : isolé
Nb de bâtiments : 1
Usage d'origine : pastoral
Etat : correct
Topographie : situé en pleine forêt, terrain humide et très pentu, exposé est
Réseau : neant
Architecture : bâti rénové

(teppes d' enfers)

Planchagnay - chalet d'alpage

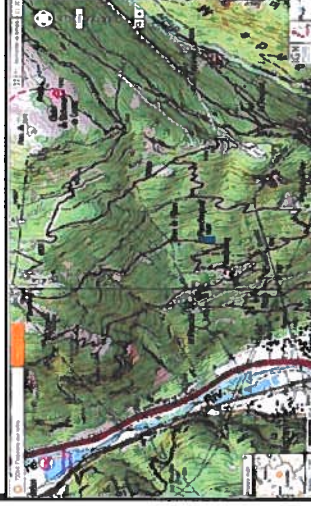


1



Description :
Accès :chemin
Type d'habitat :isolé
Nb de bâtiments :1
Usage d'origine: pastoral
Etat :correct
Topographie : en pente
Réseau:aucun
Architecture :bâtiment rénové

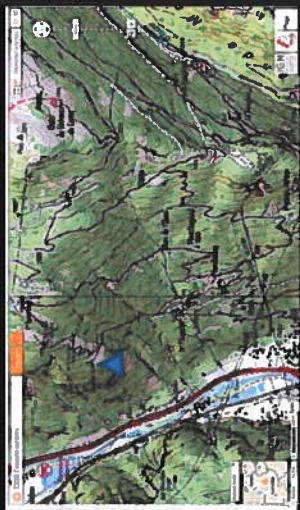
carte d'identité:
lieu-dit :planchagnay
Section cadastrale :OC
N°de parcelle :945
Altitude :1067



Chez Place - chalet d'alpage



carte d'identité:
lieu-dit : chez place
Section cadastrale : A
N° de parcelle : 1046
Altitude : 950



Description :

Accès : route carrossable

Type d'habitat : isolé

Nb de bâtiments : 1

Usage d'origine : pastoral

Etat : correct

Topographie : pente , exposé sud


Réseau : neant

Architecture : batiment en bois, et en pierre, le toit est en tôle

Trébutine - Chalet d'alpage





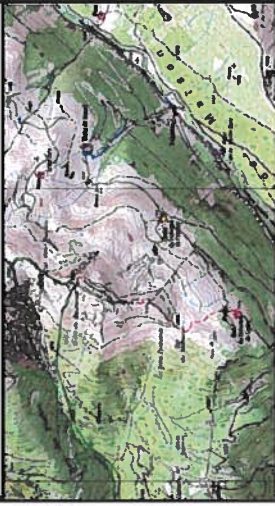


carte d'identité:
lieu-dit :trébutine
Zonage :ND
Section cadastrale :OC
N° de parcelle :1570
Altitude :1450



Description :

Accès :route carrossable
Type d'habitat :isolé
Nb de bâtiments :1
Usage d'origine : pastoral
Etat :correct
Topographie :replat
Réseau :néant
Architecture :renové

Chalet de bizard - chalet d'alpage toujours en fonction pastorale

 <p>1</p>		<p>carte d'identité: lieu-dit : Zonage :ND Section cadastrale :OC N° de parcelle :972 Altitude :1882</p> 	
	<p>Description : Accès :route carrossable et chemin Type d'habitat :exploitation agricole Nb de bâtiments :1 Usage d'origine : pastoral Etat :correct Topographie :en pente Réseau :néant Architecture :renové, toit en tôles, bardage</p>		

Chalet de secheron - refuge



carte d'identité:
lieu-dit :
Zonage :ND
Section cadastrale :OC
N° de parcelle :978
Altitude :1930



Description :

Accès :chemin et route carrossable

Type d'habitat :refuge

Nb de bâtiments :1

Usage d'origine : pastoral

Etat :correct

Topographie : exposé sud,pente plutôt raide

Réseau :aucun

Architecture :renové,toit en tôles,bardage

La Perriere - refuge



1



carte d'identité:

lieu-dit :la perriere

Zonage :

Section cadastrale :OC

N° de parcelle :909

Altitude :



Description :

Accès :route carrossable et chemin

Type d'habitat :refuge

Nb de bâtiments :1

Usage d'origine : pastoral

État :correct


Topographie :plateau

Réseau :néant

Architecture :rénové



Chez Gardet - bâti de versant

		<p>carte d'identité: lieu-dit :CHEZ GARDET Section cadastrale :08 N° de parcelle :44/45 Altitude :760</p> 	
	<p>Description : Accès : route Type d'habitat : isolé Nb de bâtiments : 1 Usage d'origine : Agriculture Etat : correct Topographie : pente raide, exposé est Réseau : neant 4/ Architecture : habitation rénovée</p>		

La Planche - bâti de versant

 <p>1</p>	 <p>5</p>	 <p>6</p>	<p>carte d'identité: lieu-dit : LA PLANCHE Section cadastrale : OA N° de parcelle :961/1678/949/973/974/947/950/939/952/953/954/1448/1449/986/1471 Altitude :750</p> 
 <p>2</p>			 <p>Charvet</p> <p>Projet Numérique - Nœuds de Informations de la Géographie aux Individus et aux Collectivités (PNIIG)</p> <p>© 2017 IGN</p>
 <p>3</p>			
<p>Description : Accès :route Type d'habitat :village Nb de bâtiments :18 Usage d'origine :agriculture Etat :correct et reconstruction du four à pain Topographie :pente raide, exposé est Réseau :neant</p> <p>4/Architecture :granges,étable,habitations rénovées</p>			

Ladrey - bâti de versant



1



carte d'identité:
lieu-dit :LADREY
Section cadastrale :OA
N° de parcelle :1097/1099/1100/1101/1107
Altitude :760




Description :
Accès : route
Type d'habitat : hameau
Nb de bâtiments : 5
Usage d'origine : Agriculture
État : correct avec quelques reconstructions
Topographie : pente plutôt raide, exposé est
Réseau : neant
4 Architecture : habitations rénovées



Hameau de Planchamps - bâti de versant



Carte d'identité:
lieu-dit : Planchamps
Section cadastrale : B
N° de parcelle : 99-92-89-90
Altitude : 850



Description :

Accès : route carrossable

Type d'habitat : groupé

Nb de bâtiments : 5

Usage d'origine : agriculture

État : correct







Topographie : en pente , exposé sud

Réseau : neant








Architecture : bâtiment en bois, et en pierre, le toit est en tôle



Les Côtes - bâti de versant

	 	<p>carte d'identité: lieu-dit :LES COTES Section cadastrale :OC N° de parcelle :415 Altitude :510</p> 	
<p>1</p> 	<p>Description :ruine Accès :chemin Type d'habitat : isolé Nb de bâtiments :1 Usage d'origine :agriculture Etat :RUINE Topographie :en pleine forêt, exposé est et pente plutôt douce Réseau :neant Architecture :toit en tôle , mur en pierre et en bois</p>		

Le Mont - bâti de versant

 <p>1</p>				<p>carte d'identité: lieu-dit :LE MONT Section cadastrale :OB N° de parcelle :178/182/190/174/193/194/185/186/187/203/204/205 Altitude : 740</p> 		<p>Description : Accès :route Type d'habitat :village et chapelle Nb de bâtiments :10 Usage d'origine :agriculture Etat :bâtiments corrects et d'autres vétustes e tprojet de reconstruction du four à pain Topographie :pente raide, exposé est Réseau :néant 4 Architecture :granges,étable,habitations rénovées</p>	 <p>Projet de territoire 407130 - 02/2023/2024 Projet de territoire Mettre les observations de ce géoportail aux protocoles de suivi territoire village et atelier</p>
--	---	---	--	--	--	--	--


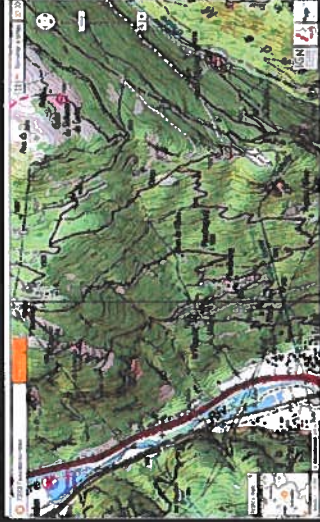
Lilaz - bâti de versant



1



carte d'identité:
lieu-dit :LILAZ
Section cadastrale :OB
N° de parcelle :19/20/22/21/23
Altitude :730










Description :











Accès :chemin
Type d'habitat :isolé
Nb de bâtiments :4
Usage d'origine :agriculture
Etat :ruine
Topographie :situé dans une forêt, exposé est, zone en pente
Réseau :neant
Architecture : grange ,étable



Le Grand Vignoble - patrimoine viticole

<p>Carte d'identité: lieu-dit : LA GRAND VIGNOBLE Section cadastral :OA N° de parcelle :618/504 Altitude :468</p>	
	
	
	
<p>Description :Maison sur l'ancienne voie romaine Accès :ROUTE Type d'habitat : isolé Nb de bâtiments : 2 Usage d'origine :abri lors du travail des vignes État :correct Topographie :terrain plats,zone assez sec Réseau :neant Architecture :sarto</p>	<p>1</p> <p>4</p>

LES BASSINS

<p>carte d'identité: lieu-dit :/ Altitude :406</p> 	<p>LIEUX SITUER PAR:</p>			
 <p>BASSIN FEISSONNET(OD 1213)</p>	 <p>BASSIN DE L'ECOLE(OC 1825)</p>	 <p>BASSIN DE LA PLACE FEISSONNET(OD 1231)</p>	 <p>BASSIN LE RIVET (OC 37)</p>	 <p>BASSIN PATRIMOINE(OC 1922)</p>
 <p>BASSINS ECOLE 2(OC 502)</p>	 <p>BASSINS OPAC (OB 913)</p>	<p>Description : Accès : route État : correct Topographie : plat Architecture : pierre et béton</p>	 <p>LE CROTET</p>	 <p>OPAC 2</p>

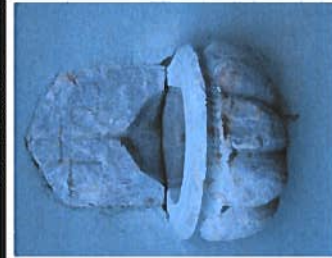

L' église




1



2



carte d'identité:
 lieu-dit :VERS L'EGLISE
 Section cadastrale :OC
 N°de parcelle :482
 Altitude :409



Description :

Accès :route
 Type d'habitat :église
 Nb de bâtiments :1
 Usage d'origine :culte
 Etat :correct
 Réseau : électricité

LES FOURS



**FOUR DE FEISSONS OPAC
(08 912)**

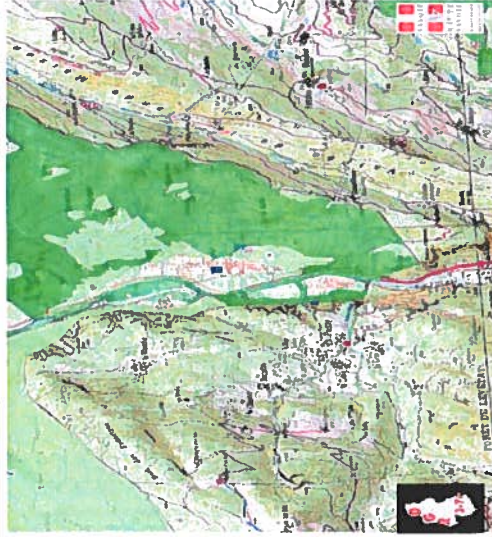


**FOUR DE FEISSONNET
(OD 1216)**

carte d'identité:

lieu-dit :FEISSONNET/LE CROITET

Altitude :406 m



© IGN 2014
Tous droits réservés. Toute réimpression ou utilisation non autorisée sans la permission écrite de la IGN est formellement interdite.

SITUER:

CHÂTEAU DE FEISSONS



Carte d'identité:
lieu-dit :VERS LA TOUR
Section cadastrale :OC
N° de parcelle :1498
Altitude :542 m



Description :

Accès :route

Type d'habitat : isolé

Nb de bâtiments : 1

Etat :correct

Topographie :sur un replat, exposé est

Réseau : électricité , eau potable ,assainissement

Architecture :en pierre, avec une tour

PATRIMOINE

carte d'identité:
lieu-dit : LE RIVET
Section cadastrale : OC
N° de parcelle : 1443
Altitude : 406 m



Description :

Accès : route
Type d'habitat : maison
Nb de bâtiments : 1
Usage d'origine : habitation
Etat : correct
Topographie : dans le village
Réseau : électricité , eau potable, assainissement
Architecture : maison rénovée



TILLEUL DE FEISSONNET

 <p>1</p>			<p>Carte d'identité: lieu-dit :FEISSONNET Section cadastrale :OD N°de parcelle :1529 Altitude :408</p> 
	<p>Description : TILIA PHLATYPHILLOS Accès : route Etat : CORRECT Topographie : dans un champ</p>		

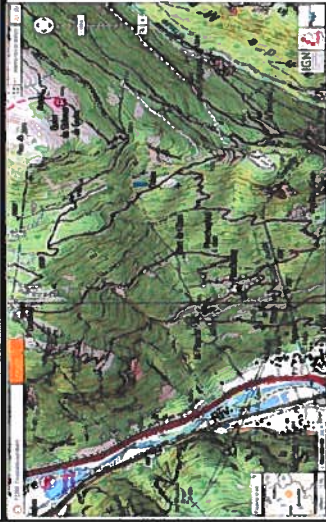
Le deru



1



carte d'identité:
lieu-dit :le deru
Section cadastrale :OC
N° de parcelle :
Altitude :1520



Description :
Accès :chemin
Usage d'origine :source
Topographie :pente

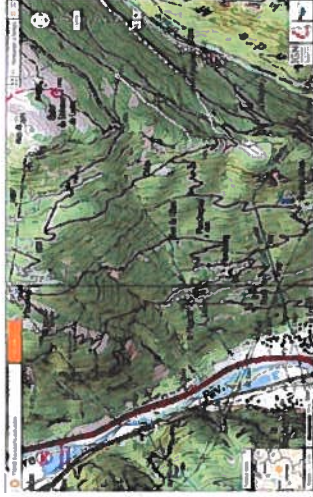
Le replat



1






carte d'identité:
lieu-dit :le replat
Section cadastrale :OC
N° de parcelle :
Altitude :1120



Description :
Accès :chemin
Usage d'origine :source
Topographie :pente


Le sapey

<p>carte d'identité: lieu-dit :le sapey Section cadastrai:OC N° de parcelle : Altitude :1250</p>		
	<p>Description : Accès :chemin Usage d'origine :source Topographie :pente</p>	
	<p>1</p>	

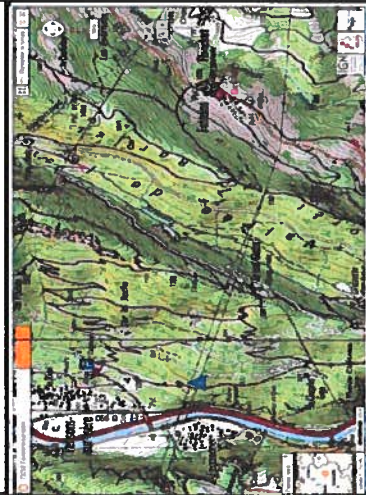
les pierres a cupules

 <p>1</p>		<p>Carte d'identité: lieu-dit : / Section cadastrale : / N° de parcelle : / Altitude : /</p> 	<p>Tous d'abord, il y a de nombreuses pierres a cupule en Rhone-alpes. Toutes ces pierres à cupules se trouvent sur des versants adret. Il s'agit généralement d'affleurements rocheux disposés perpendiculairement à la pente, ce qui permet d'observer le fond de la vallée sans être vu. En dehors de la pierre du vallon du Fournel, toutes les pierres à cupules sont gravées dans des grès (ou des schistes) houillers que l'on peut sculpter facilement.</p>
	<p>Description : Accès : route, chemin</p>		

Pierre des Autrichiens



carte d'identité:
lieu-dit : les cotes
Section cadastral : OC
N° de parcelle : 415
Altitude :



Cette pierre rappelle le passage des troupes AUSTRO-SARDES qui livrèrent bataille à Alberville contre les français, commandés par le général BUGEAUD, le 28 juin 1875