C.C.V.A.
Communauté de Communes
des Vallées d'Aigueblanche

40 chemin des loisirs
73 260 Aigueblanche

☎ : 04.79.24.20.04
💻 : secretariat@ccva-savoie.com

STATION SKIABLE DE VALMOREL

VALLÉES
D'AIGUEBLANCHE
Communauté de communes

AMÉNAGEMENT MONTOLIVET
ENNEIGEMENT ARTIFICIEL

AVANT-PROJET

PLAN GÉNÉRAL
- Secteur 1 -

Réf : A.16 Aménagement Montolivet / 08-PLANS / A.16-08-PLANS-PGs1	Echelle : 1 / 1 000 Format : 2.10mx0.30m

Date	Indice	Révision
23-08-19	0	Création du document
08-11-19	1	Mise à jour du tracé du réseau neige
28-01-20	2	Mise à jour du profil en long du réseau neige avec MNT Hélimap
11-03-20	3	Ajout des raccordements électriques

Coordonnées X, Y : Système Lambert 93, Altitudes Z : Système NGF - IGN 69 / GPS

aim **sarrasola**

AMÉNAGEMENT, INGÉNIERIE & MAÎTRISE D'ŒUVRE

74, rue de la Gare - 73 460 Grésy sur Isère - ☎ : 04.79.37.94.16 - *www.sarrasola.com*

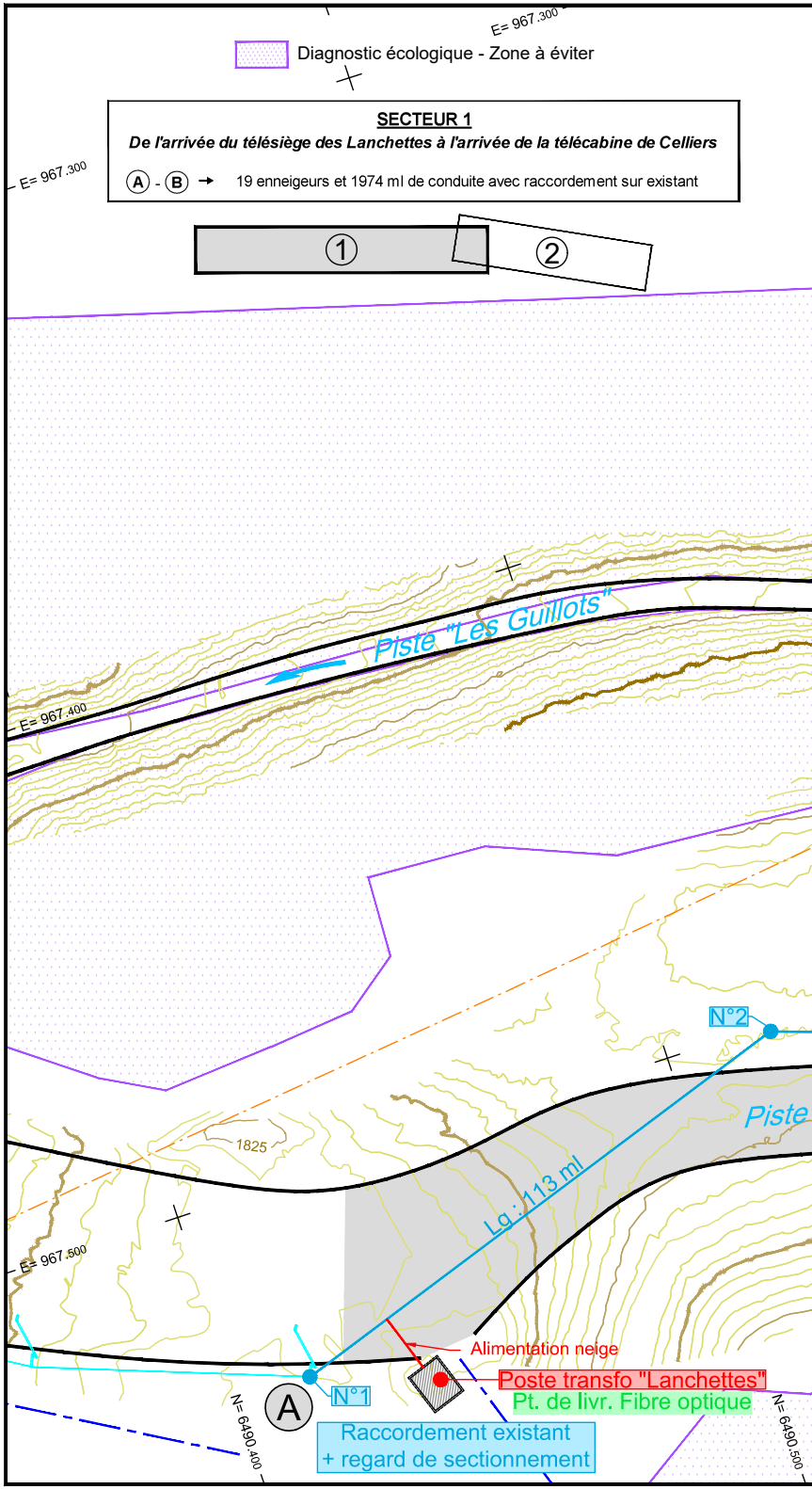

▨ Diagnostic écologique - Zone à éviter

SECTEUR 1

De l'arrivée du télésiège des Lanchettes à l'arrivée de la télécabine de Celliers

Ⓐ - Ⓑ → 19 enneigeurs et 1974 ml de conduite avec raccordement sur existant

E= 967.300
E= 967.300
①
②
Piste "Les Guillots"
E= 967.400
N°2
Piste
1825
Lg : 113 ml
E= 967.500
Alimentation neige
Poste transfo "Lanchettes"
Pt. de livr. Fibre optique
N°1
A
N= 6490.400
N= 6490.500
Raccordement existant
+ regard de sectionnement

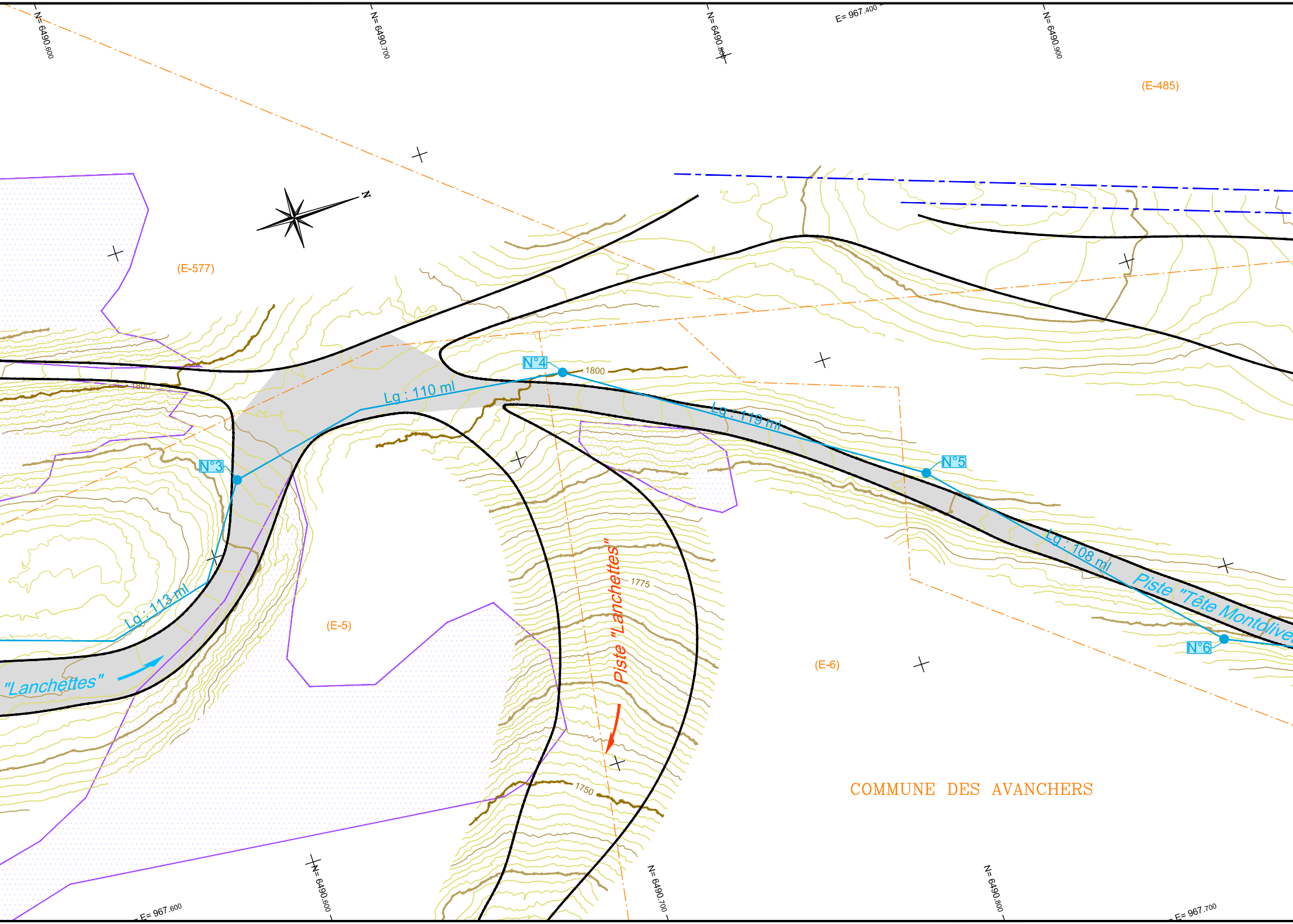
N= 6490.600
N= 6490.700
N= 6490.800
E= 967.400
N= 6490.900
(E-485)
N
(E-577)
N°4
1800
Lg : 110 ml
Lg : 119 ml
N°3
N°5
Lg : 108 ml
Piste "Tête Montdolive
N°6
Lg : 113 ml
(E-5)
1775
Piste "Lanchettes"
"Lanchettes"
(E-6)
COMMUNE DES AVANCHERS
1750
E= 967.600
N= 6490.600
N= 6490.700
N= 6490.800
E= 967.700

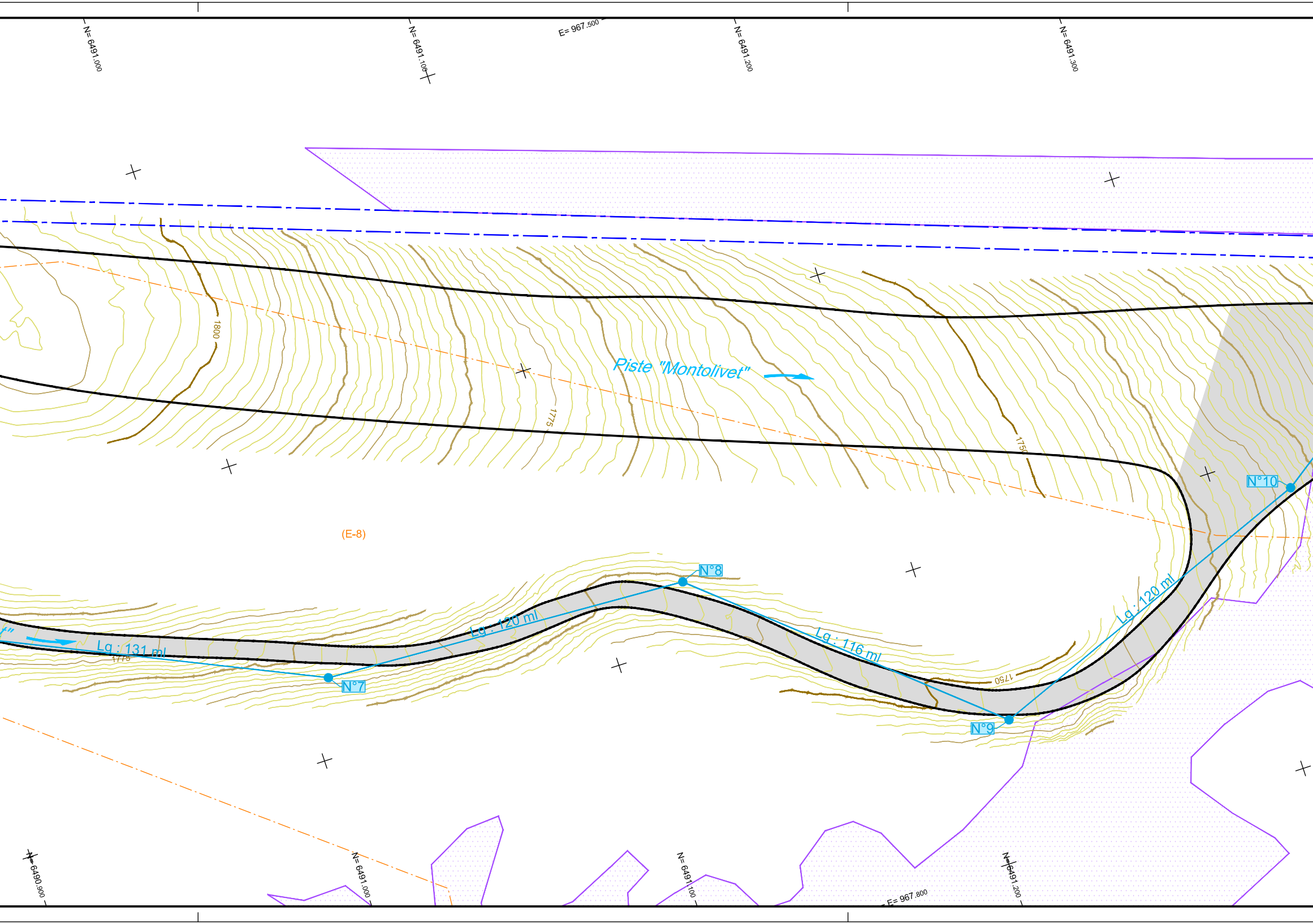
N= 6491.000
N= 6491.100
E= 967.500
N= 6491.200
N= 6491.300
1800
1775
1750
Piste "Montolivet"
(E-8)
N°8
Lg : 120 ml
Lg : 131 ml
1775
N°7
Lg : 116 ml
1750
N°9
Lg : 120 ml
N°10
N= 6490.900
N= 6491.000
N= 6491.100
N= 6491.200
E= 967.800

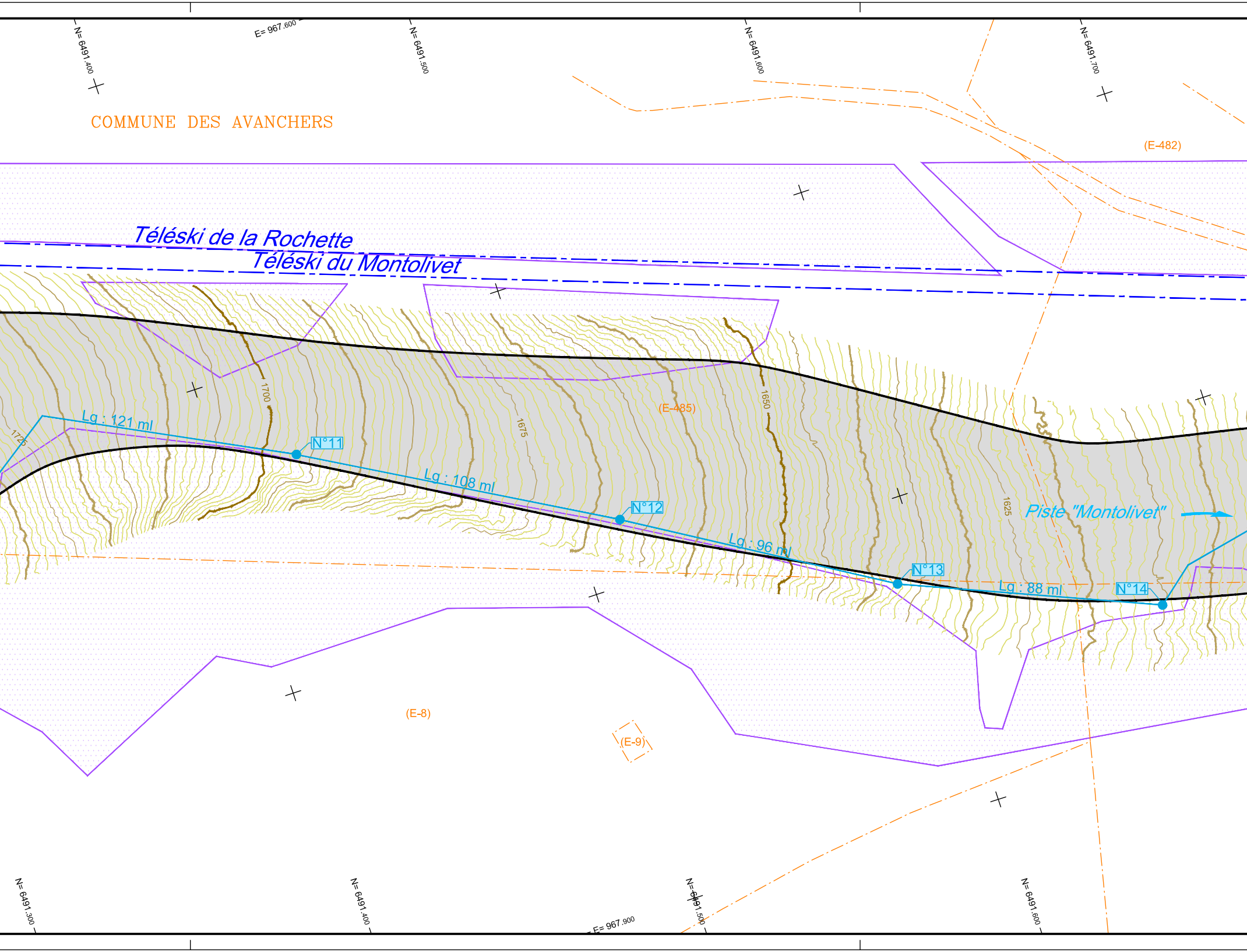
N= 6491.400
E= 967.600
N= 6491.500
N= 6491.600
N= 6491.700
COMMUNE DES AVANCHERS
(E-482)
Téléski de la Rochette
Téléski du Montolivet
1725
1700
1675
1650
1625
(E-485)
Lg : 121 ml
N°11
Lg : 108 ml
N°12
Lg : 96 ml
N°13
Lg : 88 ml
N°14
Piste "Montolivet"
(E-8)
(E-9)
N= 6491.300
N= 6491.400
E= 967.900
N= 6491.500
N= 6491.600

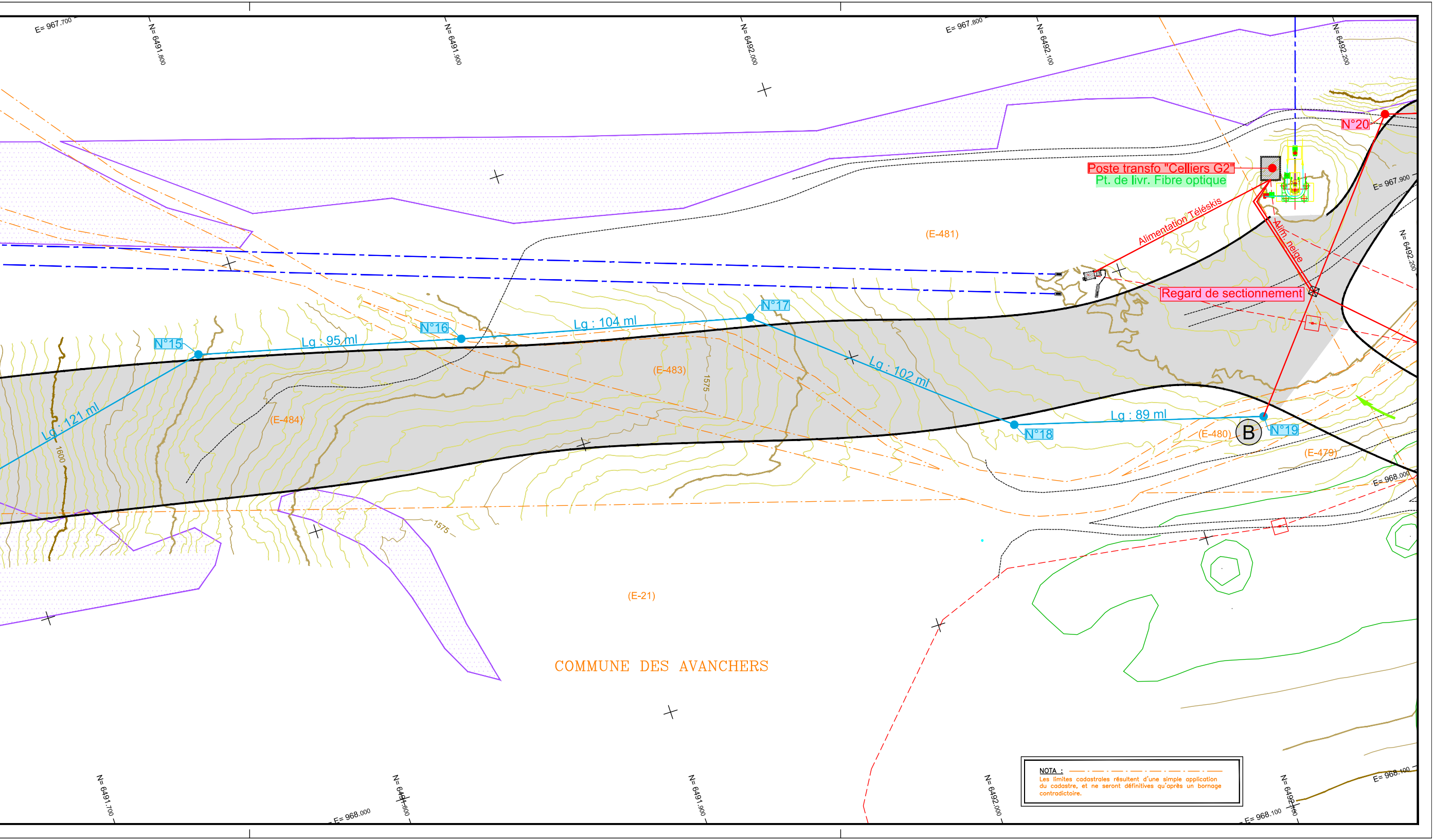
E= 967.700
N= 6491.800
N= 6491.900
N= 6492.000
E= 967.800
N= 6492.100
N= 6492.200
N°20
Poste transfo "Celliers G2"
Pt. de livr. Fibre optique
E= 967.900
(E-481)
Alimentation Téléskis
Alim. neige
N= 6492.200
Regard de sectionnement
N°17
N°16
N°15
Lg : 104 ml
Lg : 95 ml
Lg : 121 ml
Lg : 102 ml
(E-483)
1575
(E-484)
1600
Lg : 89 ml
N°18
N°19
B
(E-480)
(E-479)
E= 968.000
1575
(E-21)
COMMUNE DES AVANCHERS
E= 968.100
N= 6491.700
E= 968.000
N= 6491.800
N= 6491.900
N= 6492.000
E= 968.100
N= 6492.100

NOTA :

Les limites cadastrales résultent d'une simple application du cadastre, et ne seront définitives qu'après un bornage contradictoire.